

## **ОПИСАНИЕ МЕСТОПОЛОЖЕНИЯ ГРАНИЦ**

Зона публичного сервитута на объекте «Подводящий газопровод высокого давления от ГРС «Киевская» до ШРС-11 х. Даманка. Площадь: общая протяженность: 12522.2700 м. Инвентарный номер: 639-Г. Литер: Г. Адрес (местоположение): Российская Федерация, Краснодарский край, Крымский район, х. Даманка. (Реконструкция, от с. Киевское до х. Даманка)» (код стройки 34303-17)

---

(наименование объекта, местоположение границ которого описано (далее - объект))

**ОПИСАНИЕ МЕСТОПОЛОЖЕНИЯ ГРАНИЦ**

Зона публичного сервитута на объекте «Подводящий газопровод высокого давления от ГРС «Киевская» до ШРС-11 х. Даманка. Площадь: общая протяженность: 12522.2700 м.

Инвентарный номер: 639-Г. Литер: Г. Адрес (местоположение): Российская Федерация, Краснодарский край, Крымский район, х. Даманка. (Реконструкция, от с. Киевское до х. Даманка)» (код стройки 34303-17)

(наименование объекта, местоположение границ которого описано)

| <b>№ п/п</b> | <b>Содержание</b>  | <b>Номера листов</b> |
|--------------|--|----------------------|
| <b>1</b>     | <b>2</b>   | <b>3</b>             |
| 1            | Сведения об объекте  | 3                    |
| 2            | Сведения о местоположении границ объекта                         | 4                    |
| 3            | Сведения о местоположении измененных (уточненных) границ объекта | 64                   |
| 4            | План границ  | 65                   |

**ОПИСАНИЕ МЕСТОПОЛОЖЕНИЯ ГРАНИЦ**

Зона публичного сервитута на объекте «Подводящий газопровод высокого давления от ГРС «Киевская» до ШРС-11 х. Даманка. Площадь: общая протяженность: 12522.2700 м.  
 Инвентарный номер: 639-Г. Литер: Г. Адрес (местоположение): Российская Федерация, Краснодарский край, Крымский район, х. Даманка. (Реконструкция, от с. Киевское до х. Даманка)» (код стройки 34303-17)

(наименование объекта, местоположение границ которого описано)

**Сведения об объекте**

| № п/п | Характеристики объекта  | Описание характеристик  |
|-------|---|---|
| 1     | 2   | 3   |
| 1     | Местоположение объекта  | край Краснодарский, р-н Крымский, с/п Молдаванское, х. Трудовой, участок 70; хутор Безводный Молдаванского сельского поселения Крымского района Краснодарского края; село Киевское Киевского сельского поселения Крымского района Краснодарского края; хутор Даманка Молдаванского сельского поселения Крымского района Краснодарского края; хутор Львовский Киевского сельского поселения Крымского района Краснодарского края; хутор Милютинский Молдаванского сельского поселения Крымского района Краснодарского края; хутор Никитинский Киевского сельского поселения Крымского района Краснодарского края; хутор Прохладный Молдаванского сельского поселения Крымского района Краснодарского края; хутор Трудовой Молдаванского сельского поселения Крымского района Краснодарского края |
| 2     | Площадь объекта ± величина погрешности определения площади ( $P \pm \Delta P$ ) | 223966±166 кв.м   |
| 3     | Иные характеристики объекта   | -   |

**ОПИСАНИЕ МЕСТОПОЛОЖЕНИЯ ГРАНИЦ**

Зона публичного сервитута на объекте «Подводящий газопровод высокого давления от ГРС «Киевская» до ШРС-11 х. Даманка. Площадь: общая протяженность: 12522.2700 м.  
 Инвентарный номер: 639-Г. Литер: Г. Адрес (местоположение): Российская Федерация, Краснодарский край, Крымский район, х. Даманка. (Реконструкция, от с. Киевское до х. Даманка)» (код стройки 34303-17)

(наименование объекта, местоположение границ которого описано)

**Сведения о местоположении границ объекта****1. Система координат МСК-23 1-зона****2. Сведения о характерных точках границ объекта**

| Обозначение<br>характерных<br>точек границ | Координаты, м |            | Метод<br>определения<br>координат<br>характерной<br>точки           | Средняя<br>квадратическая<br>погрешность<br>положения<br>характерной<br>точки (M <sub>t</sub> ), м | Описание<br>обозначения<br>точки на<br>местности (при<br>наличии) |
|--|---------------|------------|---|--|---|
|  | X             | Y          |   |  |   |
| 1  | 2             | 3          | 4   | 5  | 6   |
| 1  | 475102.81     | 1287551.90 | Метод<br>спутниковых<br>геодезических<br>измерений<br>(определений) | 0.10   | —   |
| 2  | 475014.97     | 1287653.89 | Метод<br>спутниковых<br>геодезических<br>измерений<br>(определений) | 0.10   | —   |
| 3  | 475133.27     | 1287755.44 | Метод<br>спутниковых<br>геодезических<br>измерений<br>(определений) | 0.10   | —   |
| 4  | 475290.39     | 1287890.25 | Метод<br>спутниковых<br>геодезических<br>измерений<br>(определений) | 0.10   | —   |
| 5  | 475320.11     | 1287855.14 | Метод<br>спутниковых<br>геодезических<br>измерений<br>(определений) | 0.10   | —   |
| 6  | 475445.58     | 1287962.37 | Метод<br>спутниковых<br>геодезических<br>измерений<br>(определений) | 0.10   | —   |
| 7  | 475414.96     | 1287998.19 | Метод<br>спутниковых<br>геодезических<br>измерений<br>(определений) | 0.10   | —   |

**ОПИСАНИЕ МЕСТОПОЛОЖЕНИЯ ГРАНИЦ**

Зона публичного сервитута на объекте «Подводящий газопровод высокого давления от ГРС «Киевская» до ШРС-11 х. Даманка. Площадь: общая протяженность: 12522.2700 м.  
 Инвентарный номер: 639-Г. Литер: Г. Адрес (местоположение): Российская Федерация, Краснодарский край, Крымский район, х. Даманка. (Реконструкция, от с. Киевское до х. Даманка)» (код стройки 34303-17)

(наименование объекта, местоположение границ которого описано)

**Сведения о местоположении границ объекта**

| 1  | 2         | 3          | 4   | 5    | 6 |
|----|-----------|------------|---|------|---|
| 8  | 475445.19 | 1288025.27 | Метод спутниковых геодезических измерений (определений) | 0.10 | — |
| 9  | 475472.98 | 1288048.74 | Метод спутниковых геодезических измерений (определений) | 0.10 | — |
| 10 | 475469.88 | 1288052.54 | Метод спутниковых геодезических измерений (определений) | 0.10 | — |
| 11 | 475476.58 | 1288058.35 | Метод спутниковых геодезических измерений (определений) | 0.10 | — |
| 12 | 475480.37 | 1288053.54 | Метод спутниковых геодезических измерений (определений) | 0.10 | — |
| 13 | 475603.53 | 1288159.07 | Метод спутниковых геодезических измерений (определений) | 0.10 | — |
| 14 | 475597.53 | 1288167.92 | Метод спутниковых геодезических измерений (определений) | 0.10 | — |
| 15 | 475594.60 | 1288171.97 | Метод спутниковых геодезических измерений (определений) | 0.10 | — |
| 16 | 475624.47 | 1288197.58 | Метод спутниковых геодезических измерений (определений) | 0.10 | — |

**ОПИСАНИЕ МЕСТОПОЛОЖЕНИЯ ГРАНИЦ**

Зона публичного сервитута на объекте «Подводящий газопровод высокого давления от ГРС «Киевская» до ШРС-11 х. Даманка. Площадь: общая протяженность: 12522.2700 м.  
 Инвентарный номер: 639-Г. Литер: Г. Адрес (местоположение): Российская Федерация, Краснодарский край, Крымский район, х. Даманка. (Реконструкция, от с. Киевское до х. Даманка)» (код стройки 34303-17)

(наименование объекта, местоположение границ которого описано)

**Сведения о местоположении границ объекта**

| 1  | 2         | 3          | 4   | 5    | 6 |
|----|-----------|------------|---|------|---|
| 17 | 475634.91 | 1288186.00 | Метод спутниковых геодезических измерений (определений) | 0.10 | — |
| 18 | 475716.80 | 1288256.29 | Метод спутниковых геодезических измерений (определений) | 0.10 | — |
| 19 | 475706.39 | 1288268.17 | Метод спутниковых геодезических измерений (определений) | 0.10 | — |
| 20 | 475706.47 | 1288268.28 | Метод спутниковых геодезических измерений (определений) | 0.10 | — |
| 21 | 475715.22 | 1288275.77 | Метод спутниковых геодезических измерений (определений) | 0.10 | — |
| 22 | 475724.69 | 1288263.07 | Метод спутниковых геодезических измерений (определений) | 0.10 | — |
| 23 | 475887.28 | 1288403.70 | Метод спутниковых геодезических измерений (определений) | 0.10 | — |
| 24 | 475868.81 | 1288424.81 | Метод спутниковых геодезических измерений (определений) | 0.10 | — |
| 25 | 476058.20 | 1288587.75 | Метод спутниковых геодезических измерений (определений) | 0.10 | — |

**ОПИСАНИЕ МЕСТОПОЛОЖЕНИЯ ГРАНИЦ**

Зона публичного сервитута на объекте «Подводящий газопровод высокого давления от ГРС «Киевская» до ШРС-11 х. Даманка. Площадь: общая протяженность: 12522.2700 м.  
 Инвентарный номер: 639-Г. Литер: Г. Адрес (местоположение): Российская Федерация, Краснодарский край, Крымский район, х. Даманка. (Реконструкция, от с. Киевское до х. Даманка)» (код стройки 34303-17)

(наименование объекта, местоположение границ которого описано)

**Сведения о местоположении границ объекта**

| 1  | 2         | 3          | 4   | 5    | 6 |
|----|-----------|------------|---|------|---|
| 26 | 476176.90 | 1288690.45 | Метод спутниковых геодезических измерений (определений) | 0.10 | — |
| 27 | 476165.04 | 1288705.26 | Метод спутниковых геодезических измерений (определений) | 0.10 | — |
| 28 | 476188.54 | 1288725.74 | Метод спутниковых геодезических измерений (определений) | 0.10 | — |
| 29 | 476086.67 | 1288842.47 | Метод спутниковых геодезических измерений (определений) | 0.10 | — |
| 30 | 476090.15 | 1288845.76 | Метод спутниковых геодезических измерений (определений) | 0.10 | — |
| 31 | 476082.29 | 1288855.30 | Метод спутниковых геодезических измерений (определений) | 0.10 | — |
| 32 | 476078.39 | 1288852.43 | Метод спутниковых геодезических измерений (определений) | 0.10 | — |
| 33 | 476009.23 | 1288931.53 | Метод спутниковых геодезических измерений (определений) | 0.10 | — |
| 34 | 476013.57 | 1288935.75 | Метод спутниковых геодезических измерений (определений) | 0.10 | — |

**ОПИСАНИЕ МЕСТОПОЛОЖЕНИЯ ГРАНИЦ**

Зона публичного сервитута на объекте «Подводящий газопровод высокого давления от ГРС «Киевская» до ШРС-11 х. Даманка. Площадь: общая протяженность: 12522.2700 м.  
 Инвентарный номер: 639-Г. Литер: Г. Адрес (местоположение): Российская Федерация, Краснодарский край, Крымский район, х. Даманка. (Реконструкция, от с. Киевское до х. Даманка)» (код стройки 34303-17)

(наименование объекта, местоположение границ которого описано)

**Сведения о местоположении границ объекта**

| 1  | 2         | 3          | 4   | 5    | 6 |
|----|-----------|------------|---|------|---|
| 35 | 476004.44 | 1288945.50 | Метод спутниковых геодезических измерений (определений) | 0.10 | — |
| 36 | 475999.99 | 1288942.06 | Метод спутниковых геодезических измерений (определений) | 0.10 | — |
| 37 | 475930.76 | 1289021.32 | Метод спутниковых геодезических измерений (определений) | 0.10 | — |
| 38 | 475934.94 | 1289025.09 | Метод спутниковых геодезических измерений (определений) | 0.10 | — |
| 39 | 475925.44 | 1289035.86 | Метод спутниковых геодезических измерений (определений) | 0.10 | — |
| 40 | 475920.83 | 1289032.52 | Метод спутниковых геодезических измерений (определений) | 0.10 | — |
| 41 | 475843.51 | 1289121.08 | Метод спутниковых геодезических измерений (определений) | 0.10 | — |
| 42 | 475847.51 | 1289124.83 | Метод спутниковых геодезических измерений (определений) | 0.10 | — |
| 43 | 475839.89 | 1289133.59 | Метод спутниковых геодезических измерений (определений) | 0.10 | — |



**ОПИСАНИЕ МЕСТОПОЛОЖЕНИЯ ГРАНИЦ**

Зона публичного сервитута на объекте «Подводящий газопровод высокого давления от ГРС «Киевская» до ШРС-11 х. Даманка. Площадь: общая протяженность: 12522.2700 м.  
 Инвентарный номер: 639-Г. Литер: Г. Адрес (местоположение): Российская Федерация, Краснодарский край, Крымский район, х. Даманка. (Реконструкция, от с. Киевское до х. Даманка)» (код стройки 34303-17)

(наименование объекта, местоположение границ которого описано)

**Сведения о местоположении границ объекта**

| 1  | 2         | 3          | 4   | 5    | 6 |
|----|-----------|------------|---|------|---|
| 44 | 475835.33 | 1289130.33 | Метод спутниковых геодезических измерений (определений) | 0.10 | — |
| 45 | 475798.03 | 1289173.20 | Метод спутниковых геодезических измерений (определений) | 0.10 | — |
| 46 | 475859.79 | 1289222.98 | Метод спутниковых геодезических измерений (определений) | 0.10 | — |
| 47 | 475763.43 | 1289342.53 | Метод спутниковых геодезических измерений (определений) | 0.10 | — |
| 48 | 475689.84 | 1289283.22 | Метод спутниковых геодезических измерений (определений) | 0.10 | — |
| 49 | 475615.35 | 1289362.50 | Метод спутниковых геодезических измерений (определений) | 0.10 | — |
| 50 | 475619.00 | 1289366.96 | Метод спутниковых геодезических измерений (определений) | 0.10 | — |
| 51 | 475608.88 | 1289377.69 | Метод спутниковых геодезических измерений (определений) | 0.10 | — |
| 52 | 475604.70 | 1289373.84 | Метод спутниковых геодезических измерений (определений) | 0.10 | — |

**ОПИСАНИЕ МЕСТОПОЛОЖЕНИЯ ГРАНИЦ**

Зона публичного сервитута на объекте «Подводящий газопровод высокого давления от ГРС «Киевская» до ШРС-11 х. Даманка. Площадь: общая протяженность: 12522.2700 м.  
 Инвентарный номер: 639-Г. Литер: Г. Адрес (местоположение): Российская Федерация, Краснодарский край, Крымский район, х. Даманка. (Реконструкция, от с. Киевское до х. Даманка)» (код стройки 34303-17)

(наименование объекта, местоположение границ которого описано)

**Сведения о местоположении границ объекта**

| 1  | 2         | 3          | 4   | 5    | 6 |
|----|-----------|------------|---|------|---|
| 53 | 475510.98 | 1289473.93 | Метод спутниковых геодезических измерений (определений) | 0.10 | — |
| 54 | 475515.14 | 1289478.09 | Метод спутниковых геодезических измерений (определений) | 0.10 | — |
| 55 | 475505.54 | 1289487.95 | Метод спутниковых геодезических измерений (определений) | 0.10 | — |
| 56 | 475500.70 | 1289485.03 | Метод спутниковых геодезических измерений (определений) | 0.10 | — |
| 57 | 475396.70 | 1289595.84 | Метод спутниковых геодезических измерений (определений) | 0.10 | — |
| 58 | 475400.68 | 1289599.65 | Метод спутниковых геодезических измерений (определений) | 0.10 | — |
| 59 | 475391.20 | 1289610.25 | Метод спутниковых геодезических измерений (определений) | 0.10 | — |
| 60 | 475386.56 | 1289606.56 | Метод спутниковых геодезических измерений (определений) | 0.10 | — |
| 61 | 475281.61 | 1289718.14 | Метод спутниковых геодезических измерений (определений) | 0.10 | — |

**ОПИСАНИЕ МЕСТОПОЛОЖЕНИЯ ГРАНИЦ**

Зона публичного сервитута на объекте «Подводящий газопровод высокого давления от ГРС «Киевская» до ШРС-11 х. Даманка. Площадь: общая протяженность: 12522.2700 м.  
 Инвентарный номер: 639-Г. Литер: Г. Адрес (местоположение): Российская Федерация, Краснодарский край, Крымский район, х. Даманка. (Реконструкция, от с. Киевское до х. Даманка)» (код стройки 34303-17)

(наименование объекта, местоположение границ которого описано)

**Сведения о местоположении границ объекта**

| 1  | 2         | 3          | 4   | 5    | 6 |
|----|-----------|------------|---|------|---|
| 62 | 475285.24 | 1289722.06 | Метод спутниковых геодезических измерений (определений) | 0.10 | — |
| 63 | 475275.13 | 1289732.77 | Метод спутниковых геодезических измерений (определений) | 0.10 | — |
| 64 | 475271.10 | 1289729.54 | Метод спутниковых геодезических измерений (определений) | 0.10 | — |
| 65 | 475151.61 | 1289856.30 | Метод спутниковых геодезических измерений (определений) | 0.10 | — |
| 66 | 475155.46 | 1289860.43 | Метод спутниковых геодезических измерений (определений) | 0.10 | — |
| 67 | 475145.83 | 1289870.05 | Метод спутниковых геодезических измерений (определений) | 0.10 | — |
| 68 | 475141.55 | 1289867.27 | Метод спутниковых геодезических измерений (определений) | 0.10 | — |
| 69 | 475049.94 | 1289964.39 | Метод спутниковых геодезических измерений (определений) | 0.10 | — |
| 70 | 475071.38 | 1289984.61 | Метод спутниковых геодезических измерений (определений) | 0.10 | — |

**ОПИСАНИЕ МЕСТОПОЛОЖЕНИЯ ГРАНИЦ**

Зона публичного сервитута на объекте «Подводящий газопровод высокого давления от ГРС «Киевская» до ШРС-11 х. Даманка. Площадь: общая протяженность: 12522.2700 м.  
 Инвентарный номер: 639-Г. Литер: Г. Адрес (местоположение): Российская Федерация, Краснодарский край, Крымский район, х. Даманка. (Реконструкция, от с. Киевское до х. Даманка)» (код стройки 34303-17)

(наименование объекта, местоположение границ которого описано)

**Сведения о местоположении границ объекта**

| 1  | 2         | 3          | 4   | 5    | 6 |
|----|-----------|------------|---|------|---|
| 71 | 474986.21 | 1290075.51 | Метод спутниковых геодезических измерений (определений) | 0.10 | — |
| 72 | 474966.94 | 1290057.46 | Метод спутниковых геодезических измерений (определений) | 0.10 | — |
| 73 | 474901.13 | 1290135.06 | Метод спутниковых геодезических измерений (определений) | 0.10 | — |
| 74 | 474905.16 | 1290138.65 | Метод спутниковых геодезических измерений (определений) | 0.10 | — |
| 75 | 474896.84 | 1290148.10 | Метод спутниковых геодезических измерений (определений) | 0.10 | — |
| 76 | 474892.28 | 1290145.28 | Метод спутниковых геодезических измерений (определений) | 0.10 | — |
| 77 | 474847.27 | 1290198.66 | Метод спутниковых геодезических измерений (определений) | 0.10 | — |
| 78 | 474817.33 | 1290234.11 | Метод спутниковых геодезических измерений (определений) | 0.10 | — |
| 79 | 474827.82 | 1290244.58 | Метод спутниковых геодезических измерений (определений) | 0.10 | — |

**ОПИСАНИЕ МЕСТОПОЛОЖЕНИЯ ГРАНИЦ**

**Зона публичного сервитута на объекте «Подводящий газопровод высокого давления от ГРС «Киевская» до ШРС-11 х. Даманка. Площадь: общая протяженность: 12522.2700 м. Инвентарный номер: 639-Г. Литер: Г. Адрес (местоположение): Российская Федерация, Краснодарский край, Крымский район, х. Даманка. (Реконструкция, от с. Киевское до х. Даманка)» (код стройки 34303-17)**

(наименование объекта, местоположение границ которого описано)

**Сведения о местоположении границ объекта**

| 1  | 2         | 3          | 4   | 5    | 6 |
|----|-----------|------------|---|------|---|
| 80 | 474676.67 | 1290403.75 | Метод спутниковых геодезических измерений (определений) | 0.10 | — |
| 81 | 474680.79 | 1290407.98 | Метод спутниковых геодезических измерений (определений) | 0.10 | — |
| 82 | 474671.40 | 1290418.05 | Метод спутниковых геодезических измерений (определений) | 0.10 | — |
| 83 | 474666.58 | 1290414.12 | Метод спутниковых геодезических измерений (определений) | 0.10 | — |
| 84 | 474578.54 | 1290506.91 | Метод спутниковых геодезических измерений (определений) | 0.10 | — |
| 85 | 474650.69 | 1290576.12 | Метод спутниковых геодезических измерений (определений) | 0.10 | — |
| 86 | 474642.16 | 1290587.03 | Метод спутниковых геодезических измерений (определений) | 0.10 | — |
| 87 | 474678.58 | 1290621.40 | Метод спутниковых геодезических измерений (определений) | 0.10 | — |
| 88 | 474682.69 | 1290625.12 | Метод спутниковых геодезических измерений (определений) | 0.10 | — |

**ОПИСАНИЕ МЕСТОПОЛОЖЕНИЯ ГРАНИЦ**

Зона публичного сервитута на объекте «Подводящий газопровод высокого давления от ГРС «Киевская» до ШРС-11 х. Даманка. Площадь: общая протяженность: 12522.2700 м.

Инвентарный номер: 639-Г. Литер: Г. Адрес (местоположение): Российская Федерация, Краснодарский край, Крымский район, х. Даманка. (Реконструкция, от с. Киевское до х. Даманка)» (код стройки 34303-17)

(наименование объекта, местоположение границ которого описано)

**Сведения о местоположении границ объекта**

| 1  | 2         | 3          | 4   | 5    | 6 |
|----|-----------|------------|---|------|---|
| 89 | 474686.79 | 1290620.82 | Метод спутниковых геодезических измерений (определений) | 0.10 | — |
| 90 | 474697.03 | 1290630.60 | Метод спутниковых геодезических измерений (определений) | 0.10 | — |
| 91 | 474693.15 | 1290635.07 | Метод спутниковых геодезических измерений (определений) | 0.10 | — |
| 92 | 474715.09 | 1290655.92 | Метод спутниковых геодезических измерений (определений) | 0.10 | — |
| 93 | 474729.62 | 1290648.01 | Метод спутниковых геодезических измерений (определений) | 0.10 | — |
| 94 | 474787.21 | 1290700.11 | Метод спутниковых геодезических измерений (определений) | 0.10 | — |
| 95 | 475023.64 | 1290914.41 | Метод спутниковых геодезических измерений (определений) | 0.10 | — |
| 96 | 475142.82 | 1290997.38 | Метод спутниковых геодезических измерений (определений) | 0.10 | — |
| 97 | 475111.60 | 1291042.23 | Метод спутниковых геодезических измерений (определений) | 0.10 | — |

**ОПИСАНИЕ МЕСТОПОЛОЖЕНИЯ ГРАНИЦ**

Зона публичного сервитута на объекте «Подводящий газопровод высокого давления от ГРС «Киевская» до ШРС-11 х. Даманка. Площадь: общая протяженность: 12522.2700 м.

Инвентарный номер: 639-Г. Литер: Г. Адрес (местоположение): Российская Федерация, Краснодарский край, Крымский район, х. Даманка. (Реконструкция, от с. Киевское до х. Даманка)» (код стройки 34303-17)

(наименование объекта, местоположение границ которого описано)

**Сведения о местоположении границ объекта**

| 1   | 2         | 3          | 4   | 5    | 6 |
|-----|-----------|------------|---|------|---|
| 98  | 475101.79 | 1291035.48 | Метод спутниковых геодезических измерений (определений) | 0.10 | — |
| 99  | 475120.55 | 1291001.37 | Метод спутниковых геодезических измерений (определений) | 0.10 | — |
| 100 | 475015.38 | 1290925.12 | Метод спутниковых геодезических измерений (определений) | 0.10 | — |
| 101 | 474971.38 | 1290993.17 | Метод спутниковых геодезических измерений (определений) | 0.10 | — |
| 102 | 475076.94 | 1291064.02 | Метод спутниковых геодезических измерений (определений) | 0.10 | — |
| 103 | 475089.14 | 1291052.02 | Метод спутниковых геодезических измерений (определений) | 0.10 | — |
| 104 | 475099.54 | 1291059.82 | Метод спутниковых геодезических измерений (определений) | 0.10 | — |
| 105 | 475090.22 | 1291072.94 | Метод спутниковых геодезических измерений (определений) | 0.10 | — |
| 106 | 475093.24 | 1291074.96 | Метод спутниковых геодезических измерений (определений) | 0.10 | — |

**ОПИСАНИЕ МЕСТОПОЛОЖЕНИЯ ГРАНИЦ**

Зона публичного сервитута на объекте «Подводящий газопровод высокого давления от ГРС «Киевская» до ШРС-11 х. Даманка. Площадь: общая протяженность: 12522.2700 м.

Инвентарный номер: 639-Г. Литер: Г. Адрес (местоположение): Российская Федерация, Краснодарский край, Крымский район, х. Даманка. (Реконструкция, от с. Киевское до х.

Даманка)» (код стройки 34303-17)

(наименование объекта, местоположение границ которого описано)

**Сведения о местоположении границ объекта**

| 1   | 2         | 3          | 4   | 5    | 6 |
|-----|-----------|------------|---|------|---|
| 107 | 475128.43 | 1291329.89 | Метод спутниковых геодезических измерений (определений) | 0.10 | — |
| 108 | 475129.35 | 1291329.76 | Метод спутниковых геодезических измерений (определений) | 0.10 | — |
| 109 | 475131.20 | 1291345.56 | Метод спутниковых геодезических измерений (определений) | 0.10 | — |
| 110 | 475130.57 | 1291345.64 | Метод спутниковых геодезических измерений (определений) | 0.10 | — |
| 111 | 475138.46 | 1291403.48 | Метод спутниковых геодезических измерений (определений) | 0.10 | — |
| 112 | 475136.58 | 1291420.85 | Метод спутниковых геодезических измерений (определений) | 0.10 | — |
| 113 | 475146.79 | 1291494.99 | Метод спутниковых геодезических измерений (определений) | 0.10 | — |
| 114 | 475153.63 | 1291541.17 | Метод спутниковых геодезических измерений (определений) | 0.10 | — |
| 115 | 475168.47 | 1291641.36 | Метод спутниковых геодезических измерений (определений) | 0.10 | — |



**ОПИСАНИЕ МЕСТОПОЛОЖЕНИЯ ГРАНИЦ**

Зона публичного сервитута на объекте «Подводящий газопровод высокого давления от ГРС «Киевская» до ШРС-11 х. Даманка. Площадь: общая протяженность: 12522.2700 м.  
 Инвентарный номер: 639-Г. Литер: Г. Адрес (местоположение): Российская Федерация, Краснодарский край, Крымский район, х. Даманка. (Реконструкция, от с. Киевское до х. Даманка)» (код стройки 34303-17)

(наименование объекта, местоположение границ которого описано)

**Сведения о местоположении границ объекта**

| 1   | 2         | 3          | 4   | 5    | 6 |
|-----|-----------|------------|---|------|---|
| 116 | 475174.84 | 1291640.54 | Метод спутниковых геодезических измерений (определений) | 0.10 | — |
| 117 | 475176.79 | 1291655.73 | Метод спутниковых геодезических измерений (определений) | 0.10 | — |
| 118 | 475170.50 | 1291656.65 | Метод спутниковых геодезических измерений (определений) | 0.10 | — |
| 119 | 475204.31 | 1291880.37 | Метод спутниковых геодезических измерений (определений) | 0.10 | — |
| 120 | 475218.63 | 1291878.23 | Метод спутниковых геодезических измерений (определений) | 0.10 | — |
| 121 | 475229.57 | 1291951.23 | Метод спутниковых геодезических измерений (определений) | 0.10 | — |
| 122 | 475248.07 | 1292074.71 | Метод спутниковых геодезических измерений (определений) | 0.10 | — |
| 123 | 475262.55 | 1292171.34 | Метод спутниковых геодезических измерений (определений) | 0.10 | — |
| 124 | 475282.39 | 1292303.77 | Метод спутниковых геодезических измерений (определений) | 0.10 | — |

**ОПИСАНИЕ МЕСТОПОЛОЖЕНИЯ ГРАНИЦ**

Зона публичного сервитута на объекте «Подводящий газопровод высокого давления от ГРС «Киевская» до ШРС-11 х. Даманка. Площадь: общая протяженность: 12522.2700 м.  
 Инвентарный номер: 639-Г. Литер: Г. Адрес (местоположение): Российская Федерация, Краснодарский край, Крымский район, х. Даманка. (Реконструкция, от с. Киевское до х. Даманка)» (код стройки 34303-17)

(наименование объекта, местоположение границ которого описано)

**Сведения о местоположении границ объекта**

| 1   | 2         | 3          | 4   | 5    | 6 |
|-----|-----------|------------|---|------|---|
| 125 | 475279.45 | 1292312.39 | Метод спутниковых геодезических измерений (определений) | 0.10 | — |
| 126 | 475264.31 | 1292307.22 | Метод спутниковых геодезических измерений (определений) | 0.10 | — |
| 127 | 475265.23 | 1292304.54 | Метод спутниковых геодезических измерений (определений) | 0.10 | — |
| 128 | 475263.16 | 1292303.94 | Метод спутниковых геодезических измерений (определений) | 0.10 | — |
| 129 | 475247.99 | 1292204.57 | Метод спутниковых геодезических измерений (определений) | 0.10 | — |
| 130 | 475241.50 | 1292205.59 | Метод спутниковых геодезических измерений (определений) | 0.10 | — |
| 131 | 475239.12 | 1292186.23 | Метод спутниковых геодезических измерений (определений) | 0.10 | — |
| 132 | 475244.95 | 1292185.05 | Метод спутниковых геодезических измерений (определений) | 0.10 | — |
| 133 | 475221.65 | 1292026.87 | Метод спутниковых геодезических измерений (определений) | 0.10 | — |

**ОПИСАНИЕ МЕСТОПОЛОЖЕНИЯ ГРАНИЦ**

Зона публичного сервитута на объекте «Подводящий газопровод высокого давления от ГРС «Киевская» до ШРС-11 х. Даманка. Площадь: общая протяженность: 12522.2700 м.

Инвентарный номер: 639-Г. Литер: Г. Адрес (местоположение): Российская Федерация, Краснодарский край, Крымский район, х. Даманка. (Реконструкция, от с. Киевское до х. Даманка)» (код стройки 34303-17)

(наименование объекта, местоположение границ которого описано)

**Сведения о местоположении границ объекта**

| 1   | 2         | 3          | 4   | 5    | 6 |
|-----|-----------|------------|---|------|---|
| 134 | 475215.66 | 1292027.67 | Метод спутниковых геодезических измерений (определений) | 0.10 | — |
| 135 | 475212.89 | 1292010.02 | Метод спутниковых геодезических измерений (определений) | 0.10 | — |
| 136 | 475218.96 | 1292008.91 | Метод спутниковых геодезических измерений (определений) | 0.10 | — |
| 137 | 475201.50 | 1291893.54 | Метод спутниковых геодезических измерений (определений) | 0.10 | — |
| 138 | 475198.83 | 1291893.94 | Метод спутниковых геодезических измерений (определений) | 0.10 | — |
| 139 | 475198.24 | 1291889.99 | Метод спутниковых геодезических измерений (определений) | 0.10 | — |
| 140 | 475190.28 | 1291891.18 | Метод спутниковых геодезических измерений (определений) | 0.10 | — |
| 141 | 475154.52 | 1291848.19 | Метод спутниковых геодезических измерений (определений) | 0.10 | — |
| 142 | 475157.49 | 1291842.62 | Метод спутниковых геодезических измерений (определений) | 0.10 | — |

**ОПИСАНИЕ МЕСТОПОЛОЖЕНИЯ ГРАНИЦ**

Зона публичного сервитута на объекте «Подводящий газопровод высокого давления от ГРС «Киевская» до ШРС-11 х. Даманка. Площадь: общая протяженность: 12522.2700 м.  
 Инвентарный номер: 639-Г. Литер: Г. Адрес (местоположение): Российская Федерация, Краснодарский край, Крымский район, х. Даманка. (Реконструкция, от с. Киевское до х. Даманка)» (код стройки 34303-17)

(наименование объекта, местоположение границ которого описано)

**Сведения о местоположении границ объекта**

| 1   | 2         | 3          | 4   | 5    | 6 |
|-----|-----------|------------|---|------|---|
| 143 | 475152.59 | 1291839.05 | Метод спутниковых геодезических измерений (определений) | 0.10 | — |
| 144 | 475166.16 | 1291813.55 | Метод спутниковых геодезических измерений (определений) | 0.10 | — |
| 145 | 475140.81 | 1291627.22 | Метод спутниковых геодезических измерений (определений) | 0.10 | — |
| 146 | 475127.73 | 1291530.44 | Метод спутниковых геодезических измерений (определений) | 0.10 | — |
| 147 | 475144.93 | 1291538.97 | Метод спутниковых геодезических измерений (определений) | 0.10 | — |
| 148 | 475145.65 | 1291544.15 | Метод спутниковых геодезических измерений (определений) | 0.10 | — |
| 149 | 475162.45 | 1291667.54 | Метод спутниковых геодезических измерений (определений) | 0.10 | — |
| 150 | 475182.39 | 1291813.96 | Метод спутниковых геодезических измерений (определений) | 0.10 | — |
| 151 | 475163.38 | 1291849.46 | Метод спутниковых геодезических измерений (определений) | 0.10 | — |

**ОПИСАНИЕ МЕСТОПОЛОЖЕНИЯ ГРАНИЦ**

Зона публичного сервитута на объекте «Подводящий газопровод высокого давления от ГРС «Киевская» до ШРС-11 х. Даманка. Площадь: общая протяженность: 12522.2700 м.  
 Инвентарный номер: 639-Г. Литер: Г. Адрес (местоположение): Российская Федерация, Краснодарский край, Крымский район, х. Даманка. (Реконструкция, от с. Киевское до х. Даманка)» (код стройки 34303-17)

(наименование объекта, местоположение границ которого описано)

**Сведения о местоположении границ объекта**

| 1   | 2         | 3          | 4   | 5    | 6 |
|-----|-----------|------------|---|------|---|
| 152 | 475190.78 | 1291882.40 | Метод спутниковых геодезических измерений (определений) | 0.10 | — |
| 153 | 475199.59 | 1291881.08 | Метод спутниковых геодезических измерений (определений) | 0.10 | — |
| 154 | 475194.55 | 1291848.04 | Метод спутниковых геодезических измерений (определений) | 0.10 | — |
| 155 | 475188.73 | 1291848.82 | Метод спутниковых геодезических измерений (определений) | 0.10 | — |
| 156 | 475185.83 | 1291831.22 | Метод спутниковых геодезических измерений (определений) | 0.10 | — |
| 157 | 475192.27 | 1291830.09 | Метод спутниковых геодезических измерений (определений) | 0.10 | — |
| 158 | 475178.17 | 1291737.42 | Метод спутниковых геодезических измерений (определений) | 0.10 | — |
| 159 | 475165.25 | 1291651.83 | Метод спутниковых геодезических измерений (определений) | 0.10 | — |
| 160 | 475149.84 | 1291546.79 | Метод спутниковых геодезических измерений (определений) | 0.10 | — |

**ОПИСАНИЕ МЕСТОПОЛОЖЕНИЯ ГРАНИЦ**

**Зона публичного сервитута на объекте «Подводящий газопровод высокого давления от ГРС «Киевская» до ШРС-11 х. Даманка. Площадь: общая протяженность: 12522.2700 м. Инвентарный номер: 639-Г. Литер: Г. Адрес (местоположение): Российская Федерация, Краснодарский край, Крымский район, х. Даманка. (Реконструкция, от с. Киевское до х. Даманка)» (код стройки 34303-17)**

(наименование объекта, местоположение границ которого описано)

**Сведения о местоположении границ объекта**

| 1   | 2         | 3          | 4   | 5    | 6 |
|-----|-----------|------------|---|------|---|
| 161 | 475148.85 | 1291540.06 | Метод спутниковых геодезических измерений (определений) | 0.10 | — |
| 162 | 475142.56 | 1291497.18 | Метод спутниковых геодезических измерений (определений) | 0.10 | — |
| 163 | 475139.71 | 1291497.41 | Метод спутниковых геодезических измерений (определений) | 0.10 | — |
| 164 | 475136.91 | 1291497.64 | Метод спутниковых геодезических измерений (определений) | 0.10 | — |
| 165 | 475135.76 | 1291487.44 | Метод спутниковых геодезических измерений (определений) | 0.10 | — |
| 166 | 475141.04 | 1291486.69 | Метод спутниковых геодезических измерений (определений) | 0.10 | — |
| 167 | 475132.04 | 1291420.92 | Метод спутниковых геодезических измерений (определений) | 0.10 | — |
| 168 | 475133.93 | 1291403.55 | Метод спутниковых геодезических измерений (определений) | 0.10 | — |
| 169 | 475126.12 | 1291346.29 | Метод спутниковых геодезических измерений (определений) | 0.10 | — |

**ОПИСАНИЕ МЕСТОПОЛОЖЕНИЯ ГРАНИЦ**

Зона публичного сервитута на объекте «Подводящий газопровод высокого давления от ГРС «Киевская» до ШРС-11 х. Даманка. Площадь: общая протяженность: 12522.2700 м.  
 Инвентарный номер: 639-Г. Литер: Г. Адрес (местоположение): Российская Федерация, Краснодарский край, Крымский район, х. Даманка. (Реконструкция, от с. Киевское до х. Даманка)» (код стройки 34303-17)

(наименование объекта, местоположение границ которого описано)

**Сведения о местоположении границ объекта**

| 1   | 2         | 3          | 4   | 5    | 6 |
|-----|-----------|------------|---|------|---|
| 170 | 475104.86 | 1291348.86 | Метод спутниковых геодезических измерений (определений) | 0.10 | — |
| 171 | 475082.79 | 1291173.52 | Метод спутниковых геодезических измерений (определений) | 0.10 | — |
| 172 | 475070.22 | 1291073.66 | Метод спутниковых геодезических измерений (определений) | 0.10 | — |
| 173 | 475074.37 | 1291067.71 | Метод спутниковых геодезических измерений (определений) | 0.10 | — |
| 174 | 474965.19 | 1290994.44 | Метод спутниковых геодезических измерений (определений) | 0.10 | — |
| 175 | 475010.13 | 1290924.94 | Метод спутниковых геодезических измерений (определений) | 0.10 | — |
| 176 | 474943.44 | 1290868.42 | Метод спутниковых геодезических измерений (определений) | 0.10 | — |
| 177 | 474940.55 | 1290871.46 | Метод спутниковых геодезических измерений (определений) | 0.10 | — |
| 178 | 474928.26 | 1290861.72 | Метод спутниковых геодезических измерений (определений) | 0.10 | — |

**ОПИСАНИЕ МЕСТОПОЛОЖЕНИЯ ГРАНИЦ**

Зона публичного сервитута на объекте «Подводящий газопровод высокого давления от ГРС «Киевская» до ШРС-11 х. Даманка. Площадь: общая протяженность: 12522.2700 м.  
 Инвентарный номер: 639-Г. Литер: Г. Адрес (местоположение): Российская Федерация, Краснодарский край, Крымский район, х. Даманка. (Реконструкция, от с. Киевское до х. Даманка)» (код стройки 34303-17)

(наименование объекта, местоположение границ которого описано)

**Сведения о местоположении границ объекта**

| 1   | 2         | 3          | 4   | 5    | 6 |
|-----|-----------|------------|---|------|---|
| 179 | 474931.25 | 1290857.95 | Метод спутниковых геодезических измерений (определений) | 0.10 | — |
| 180 | 474833.51 | 1290774.60 | Метод спутниковых геодезических измерений (определений) | 0.10 | — |
| 181 | 474698.43 | 1290646.29 | Метод спутниковых геодезических измерений (определений) | 0.10 | — |
| 182 | 474562.20 | 1290517.61 | Метод спутниковых геодезических измерений (определений) | 0.10 | — |
| 183 | 474564.26 | 1290515.44 | Метод спутниковых геодезических измерений (определений) | 0.10 | — |
| 184 | 474557.00 | 1290508.60 | Метод спутниковых геодезических измерений (определений) | 0.10 | — |
| 185 | 474573.43 | 1290492.49 | Метод спутниковых геодезических измерений (определений) | 0.10 | — |
| 186 | 474567.28 | 1290487.79 | Метод спутниковых геодезических измерений (определений) | 0.10 | — |
| 187 | 474628.21 | 1290415.72 | Метод спутниковых геодезических измерений (определений) | 0.10 | — |



**ОПИСАНИЕ МЕСТОПОЛОЖЕНИЯ ГРАНИЦ**

**Зона публичного сервитута на объекте «Подводящий газопровод высокого давления от ГРС «Киевская» до ШРС-11 х. Даманка. Площадь: общая протяженность: 12522.2700 м. Инвентарный номер: 639-Г. Литер: Г. Адрес (местоположение): Российская Федерация, Краснодарский край, Крымский район, х. Даманка. (Реконструкция, от с. Киевское до х. Даманка)» (код стройки 34303-17)**

(наименование объекта, местоположение границ которого описано)

**Сведения о местоположении границ объекта**

| 1   | 2         | 3          | 4   | 5    | 6 |
|-----|-----------|------------|---|------|---|
| 188 | 474687.56 | 1290344.55 | Метод спутниковых геодезических измерений (определений) | 0.10 | — |
| 189 | 474796.01 | 1290214.48 | Метод спутниковых геодезических измерений (определений) | 0.10 | — |
| 190 | 474922.09 | 1290063.31 | Метод спутниковых геодезических измерений (определений) | 0.10 | — |
| 191 | 474956.91 | 1290026.15 | Метод спутниковых геодезических измерений (определений) | 0.10 | — |
| 192 | 474973.96 | 1290042.12 | Метод спутниковых геодезических измерений (определений) | 0.10 | — |
| 193 | 475012.85 | 1289996.16 | Метод спутниковых геодезических измерений (определений) | 0.10 | — |
| 194 | 475035.32 | 1289972.74 | Метод спутниковых геодезических измерений (определений) | 0.10 | — |
| 195 | 475020.21 | 1289958.59 | Метод спутниковых геодезических измерений (определений) | 0.10 | — |
| 196 | 475045.78 | 1289931.30 | Метод спутниковых геодезических измерений (определений) | 0.10 | — |

**ОПИСАНИЕ МЕСТОПОЛОЖЕНИЯ ГРАНИЦ**

Зона публичного сервитута на объекте «Подводящий газопровод высокого давления от ГРС «Киевская» до ШРС-11 х. Даманка. Площадь: общая протяженность: 12522.2700 м.

Инвентарный номер: 639-Г. Литер: Г. Адрес (местоположение): Российская Федерация, Краснодарский край, Крымский район, х. Даманка. (Реконструкция, от с. Киевское до х. Даманка)» (код стройки 34303-17)

(наименование объекта, местоположение границ которого описано)

**Сведения о местоположении границ объекта**

| 1   | 2         | 3          | 4   | 5    | 6 |
|-----|-----------|------------|---|------|---|
| 197 | 475459.96 | 1289492.05 | Метод спутниковых геодезических измерений (определений) | 0.10 | — |
| 198 | 475588.54 | 1289355.81 | Метод спутниковых геодезических измерений (определений) | 0.10 | — |
| 199 | 475631.18 | 1289310.64 | Метод спутниковых геодезических измерений (определений) | 0.10 | — |
| 200 | 475662.43 | 1289277.53 | Метод спутниковых геодезических измерений (определений) | 0.10 | — |
| 201 | 475682.11 | 1289253.07 | Метод спутниковых геодезических измерений (определений) | 0.10 | — |
| 202 | 475705.32 | 1289272.92 | Метод спутниковых геодезических измерений (определений) | 0.10 | — |
| 203 | 475783.99 | 1289182.43 | Метод спутниковых геодезических измерений (определений) | 0.10 | — |
| 204 | 475774.19 | 1289174.54 | Метод спутниковых геодезических измерений (определений) | 0.10 | — |
| 205 | 476155.32 | 1288702.79 | Метод спутниковых геодезических измерений (определений) | 0.10 | — |

**ОПИСАНИЕ МЕСТОПОЛОЖЕНИЯ ГРАНИЦ**

Зона публичного сервитута на объекте «Подводящий газопровод высокого давления от ГРС «Киевская» до ШРС-11 х. Даманка. Площадь: общая протяженность: 12522.2700 м.  
 Инвентарный номер: 639-Г. Литер: Г. Адрес (местоположение): Российская Федерация, Краснодарский край, Крымский район, х. Даманка. (Реконструкция, от с. Киевское до х. Даманка)» (код стройки 34303-17)

(наименование объекта, местоположение границ которого описано)

**Сведения о местоположении границ объекта**

| 1   | 2         | 3          | 4   | 5    | 6 |
|-----|-----------|------------|---|------|---|
| 206 | 476076.38 | 1288634.02 | Метод спутниковых геодезических измерений (определений) | 0.10 | — |
| 207 | 475840.93 | 1288427.61 | Метод спутниковых геодезических измерений (определений) | 0.10 | — |
| 208 | 475860.23 | 1288405.57 | Метод спутниковых геодезических измерений (определений) | 0.10 | — |
| 209 | 475712.33 | 1288279.51 | Метод спутниковых геодезических измерений (определений) | 0.10 | — |
| 210 | 475703.21 | 1288271.40 | Метод спутниковых геодезических измерений (определений) | 0.10 | — |
| 211 | 475702.36 | 1288270.32 | Метод спутниковых геодезических измерений (определений) | 0.10 | — |
| 212 | 475630.18 | 1288208.37 | Метод спутниковых геодезических измерений (определений) | 0.10 | — |
| 213 | 475622.72 | 1288217.07 | Метод спутниковых геодезических измерений (определений) | 0.10 | — |
| 214 | 475611.21 | 1288207.11 | Метод спутниковых геодезических измерений (определений) | 0.10 | — |

**ОПИСАНИЕ МЕСТОПОЛОЖЕНИЯ ГРАНИЦ**

Зона публичного сервитута на объекте «Подводящий газопровод высокого давления от ГРС «Киевская» до ШРС-11 х. Даманка. Площадь: общая протяженность: 12522.2700 м.  
 Инвентарный номер: 639-Г. Литер: Г. Адрес (местоположение): Российская Федерация, Краснодарский край, Крымский район, х. Даманка. (Реконструкция, от с. Киевское до х. Даманка)» (код стройки 34303-17)

(наименование объекта, местоположение границ которого описано)

**Сведения о местоположении границ объекта**

| 1   | 2         | 3          | 4   | 5    | 6 |
|-----|-----------|------------|---|------|---|
| 215 | 475612.91 | 1288204.69 | Метод спутниковых геодезических измерений (определений) | 0.10 | — |
| 216 | 475590.55 | 1288186.02 | Метод спутниковых геодезических измерений (определений) | 0.10 | — |
| 217 | 475575.80 | 1288173.70 | Метод спутниковых геодезических измерений (определений) | 0.10 | — |
| 218 | 475581.72 | 1288166.93 | Метод спутниковых геодезических измерений (определений) | 0.10 | — |
| 219 | 475393.70 | 1288004.67 | Метод спутниковых геодезических измерений (определений) | 0.10 | — |
| 220 | 475395.84 | 1288002.14 | Метод спутниковых геодезических измерений (определений) | 0.10 | — |
| 221 | 475392.62 | 1287999.54 | Метод спутниковых геодезических измерений (определений) | 0.10 | — |
| 222 | 475420.74 | 1287966.84 | Метод спутниковых геодезических измерений (определений) | 0.10 | — |
| 223 | 475322.37 | 1287882.22 | Метод спутниковых геодезических измерений (определений) | 0.10 | — |

**ОПИСАНИЕ МЕСТОПОЛОЖЕНИЯ ГРАНИЦ**

Зона публичного сервитута на объекте «Подводящий газопровод высокого давления от ГРС «Киевская» до ШРС-11 х. Даманка. Площадь: общая протяженность: 12522.2700 м.

Инвентарный номер: 639-Г. Литер: Г. Адрес (местоположение): Российская Федерация, Краснодарский край, Крымский район, х. Даманка. (Реконструкция, от с. Киевское до х. Даманка)» (код стройки 34303-17)

(наименование объекта, местоположение границ которого описано)

**Сведения о местоположении границ объекта**

| 1   | 2         | 3          | 4   | 5    | 6 |
|-----|-----------|------------|---|------|---|
| 224 | 475290.20 | 1287919.37 | Метод спутниковых геодезических измерений (определений) | 0.10 | — |
| 225 | 474986.77 | 1287657.47 | Метод спутниковых геодезических измерений (определений) | 0.10 | — |
| 226 | 475075.83 | 1287554.10 | Метод спутниковых геодезических измерений (определений) | 0.10 | — |
| 227 | 474955.75 | 1287449.69 | Метод спутниковых геодезических измерений (определений) | 0.10 | — |
| 228 | 474952.44 | 1287453.63 | Метод спутниковых геодезических измерений (определений) | 0.10 | — |
| 229 | 474940.23 | 1287443.42 | Метод спутниковых геодезических измерений (определений) | 0.10 | — |
| 230 | 474943.51 | 1287439.16 | Метод спутниковых геодезических измерений (определений) | 0.10 | — |
| 231 | 474837.26 | 1287346.86 | Метод спутниковых геодезических измерений (определений) | 0.10 | — |
| 232 | 474833.35 | 1287350.64 | Метод спутниковых геодезических измерений (определений) | 0.10 | — |

**ОПИСАНИЕ МЕСТОПОЛОЖЕНИЯ ГРАНИЦ**

**Зона публичного сервитута на объекте «Подводящий газопровод высокого давления от ГРС «Киевская» до ШРС-11 х. Даманка. Площадь: общая протяженность: 12522.2700 м. Инвентарный номер: 639-Г. Литер: Г. Адрес (местоположение): Российская Федерация, Краснодарский край, Крымский район, х. Даманка. (Реконструкция, от с. Киевское до х. Даманка)» (код стройки 34303-17)**

(наименование объекта, местоположение границ которого описано)

**Сведения о местоположении границ объекта**

| 1   | 2         | 3          | 4   | 5    | 6 |
|-----|-----------|------------|---|------|---|
| 233 | 474821.41 | 1287339.64 | Метод спутниковых геодезических измерений (определений) | 0.10 | — |
| 234 | 474824.54 | 1287335.73 | Метод спутниковых геодезических измерений (определений) | 0.10 | — |
| 235 | 474741.40 | 1287263.69 | Метод спутниковых геодезических измерений (определений) | 0.10 | — |
| 236 | 474717.62 | 1287240.67 | Метод спутниковых геодезических измерений (определений) | 0.10 | — |
| 237 | 474724.76 | 1287232.98 | Метод спутниковых геодезических измерений (определений) | 0.10 | — |
| 238 | 474529.34 | 1287063.55 | Метод спутниковых геодезических измерений (определений) | 0.10 | — |
| 239 | 474525.46 | 1287067.26 | Метод спутниковых геодезических измерений (определений) | 0.10 | — |
| 240 | 474513.94 | 1287057.19 | Метод спутниковых геодезических измерений (определений) | 0.10 | — |
| 241 | 474517.28 | 1287052.87 | Метод спутниковых геодезических измерений (определений) | 0.10 | — |

**ОПИСАНИЕ МЕСТОПОЛОЖЕНИЯ ГРАНИЦ**

Зона публичного сервитута на объекте «Подводящий газопровод высокого давления от ГРС «Киевская» до ШРС-11 х. Даманка. Площадь: общая протяженность: 12522.2700 м.

Инвентарный номер: 639-Г. Литер: Г. Адрес (местоположение): Российская Федерация, Краснодарский край, Крымский район, х. Даманка. (Реконструкция, от с. Киевское до х.

Даманка)» (код стройки 34303-17)

(наименование объекта, местоположение границ которого описано)

**Сведения о местоположении границ объекта**

| 1   | 2         | 3          | 4   | 5    | 6 |
|-----|-----------|------------|---|------|---|
| 242 | 474412.00 | 1286961.82 | Метод спутниковых геодезических измерений (определений) | 0.10 | — |
| 243 | 474408.31 | 1286965.59 | Метод спутниковых геодезических измерений (определений) | 0.10 | — |
| 244 | 474395.81 | 1286954.30 | Метод спутниковых геодезических измерений (определений) | 0.10 | — |
| 245 | 474398.99 | 1286950.22 | Метод спутниковых геодезических измерений (определений) | 0.10 | — |
| 246 | 474369.79 | 1286924.82 | Метод спутниковых геодезических измерений (определений) | 0.10 | — |
| 247 | 474364.97 | 1286930.37 | Метод спутниковых геодезических измерений (определений) | 0.10 | — |
| 248 | 474311.86 | 1286884.22 | Метод спутниковых геодезических измерений (определений) | 0.10 | — |
| 249 | 474304.57 | 1286892.67 | Метод спутниковых геодезических измерений (определений) | 0.10 | — |
| 250 | 473841.00 | 1286484.22 | Метод спутниковых геодезических измерений (определений) | 0.10 | — |

**ОПИСАНИЕ МЕСТОПОЛОЖЕНИЯ ГРАНИЦ**

**Зона публичного сервитута на объекте «Подводящий газопровод высокого давления от ГРС «Киевская» до ШРС-11 х. Даманка. Площадь: общая протяженность: 12522.2700 м. Инвентарный номер: 639-Г. Литер: Г. Адрес (местоположение): Российская Федерация, Краснодарский край, Крымский район, х. Даманка. (Реконструкция, от с. Киевское до х. Даманка)» (код стройки 34303-17)**

(наименование объекта, местоположение границ которого описано)

**Сведения о местоположении границ объекта**

| 1   | 2         | 3          | 4   | 5    | 6 |
|-----|-----------|------------|---|------|---|
| 251 | 473824.75 | 1286483.54 | Метод спутниковых геодезических измерений (определений) | 0.10 | — |
| 252 | 473825.56 | 1286467.65 | Метод спутниковых геодезических измерений (определений) | 0.10 | — |
| 253 | 473844.92 | 1286468.43 | Метод спутниковых геодезических измерений (определений) | 0.10 | — |
| 254 | 473836.79 | 1286461.06 | Метод спутниковых геодезических измерений (определений) | 0.10 | — |
| 255 | 473845.20 | 1286450.64 | Метод спутниковых геодезических измерений (определений) | 0.10 | — |
| 256 | 473827.23 | 1286435.60 | Метод спутниковых геодезических измерений (определений) | 0.10 | — |
| 257 | 473802.55 | 1286434.19 | Метод спутниковых геодезических измерений (определений) | 0.10 | — |
| 258 | 473800.06 | 1286434.59 | Метод спутниковых геодезических измерений (определений) | 0.10 | — |
| 259 | 473798.45 | 1286436.04 | Метод спутниковых геодезических измерений (определений) | 0.10 | — |



**ОПИСАНИЕ МЕСТОПОЛОЖЕНИЯ ГРАНИЦ**

Зона публичного сервитута на объекте «Подводящий газопровод высокого давления от ГРС «Киевская» до ШРС-11 х. Даманка. Площадь: общая протяженность: 12522.2700 м.  
 Инвентарный номер: 639-Г. Литер: Г. Адрес (местоположение): Российская Федерация, Краснодарский край, Крымский район, х. Даманка. (Реконструкция, от с. Киевское до х. Даманка)» (код стройки 34303-17)

(наименование объекта, местоположение границ которого описано)

**Сведения о местоположении границ объекта**

| 1   | 2         | 3          | 4   | 5    | 6 |
|-----|-----------|------------|---|------|---|
| 260 | 473769.94 | 1286411.87 | Метод спутниковых геодезических измерений (определений) | 0.10 | — |
| 261 | 473779.22 | 1286437.32 | Метод спутниковых геодезических измерений (определений) | 0.10 | — |
| 262 | 473776.25 | 1286440.85 | Метод спутниковых геодезических измерений (определений) | 0.10 | — |
| 263 | 473785.03 | 1286464.84 | Метод спутниковых геодезических измерений (определений) | 0.10 | — |
| 264 | 473805.34 | 1286466.06 | Метод спутниковых геодезических измерений (определений) | 0.10 | — |
| 265 | 473804.45 | 1286481.88 | Метод спутниковых геодезических измерений (определений) | 0.10 | — |
| 266 | 473778.09 | 1286480.93 | Метод спутниковых геодезических измерений (определений) | 0.10 | — |
| 267 | 473776.94 | 1286477.77 | Метод спутниковых геодезических измерений (определений) | 0.10 | — |
| 268 | 473780.86 | 1286471.00 | Метод спутниковых геодезических измерений (определений) | 0.10 | — |

**ОПИСАНИЕ МЕСТОПОЛОЖЕНИЯ ГРАНИЦ**

Зона публичного сервитута на объекте «Подводящий газопровод высокого давления от ГРС «Киевская» до ШРС-11 х. Даманка. Площадь: общая протяженность: 12522.2700 м.  
 Инвентарный номер: 639-Г. Литер: Г. Адрес (местоположение): Российская Федерация, Краснодарский край, Крымский район, х. Даманка. (Реконструкция, от с. Киевское до х. Даманка)» (код стройки 34303-17)

(наименование объекта, местоположение границ которого описано)

**Сведения о местоположении границ объекта**

| 1   | 2         | 3          | 4   | 5    | 6 |
|-----|-----------|------------|---|------|---|
| 269 | 473771.75 | 1286446.02 | Метод спутниковых геодезических измерений (определений) | 0.10 | — |
| 270 | 473767.24 | 1286451.19 | Метод спутниковых геодезических измерений (определений) | 0.10 | — |
| 271 | 473755.95 | 1286420.23 | Метод спутниковых геодезических измерений (определений) | 0.10 | — |
| 272 | 473588.02 | 1286274.55 | Метод спутниковых геодезических измерений (определений) | 0.10 | — |
| 273 | 473458.07 | 1286171.12 | Метод спутниковых геодезических измерений (определений) | 0.10 | — |
| 274 | 473278.09 | 1286027.90 | Метод спутниковых геодезических измерений (определений) | 0.10 | — |
| 275 | 473282.11 | 1286021.10 | Метод спутниковых геодезических измерений (определений) | 0.10 | — |
| 276 | 473275.25 | 1286013.09 | Метод спутниковых геодезических измерений (определений) | 0.10 | — |
| 277 | 473196.98 | 1286085.32 | Метод спутниковых геодезических измерений (определений) | 0.10 | — |

**ОПИСАНИЕ МЕСТОПОЛОЖЕНИЯ ГРАНИЦ**

Зона публичного сервитута на объекте «Подводящий газопровод высокого давления от ГРС «Киевская» до ШРС-11 х. Даманка. Площадь: общая протяженность: 12522.2700 м.

Инвентарный номер: 639-Г. Литер: Г. Адрес (местоположение): Российская Федерация, Краснодарский край, Крымский район, х. Даманка. (Реконструкция, от с. Киевское до х. Даманка)» (код стройки 34303-17)

(наименование объекта, местоположение границ которого описано)

**Сведения о местоположении границ объекта**

| 1   | 2         | 3          | 4   | 5    | 6 |
|-----|-----------|------------|---|------|---|
| 278 | 473142.16 | 1286026.11 | Метод спутниковых геодезических измерений (определений) | 0.10 | — |
| 279 | 473101.35 | 1285972.12 | Метод спутниковых геодезических измерений (определений) | 0.10 | — |
| 280 | 473096.63 | 1285975.28 | Метод спутниковых геодезических измерений (определений) | 0.10 | — |
| 281 | 473087.69 | 1285963.13 | Метод спутниковых геодезических измерений (определений) | 0.10 | — |
| 282 | 473092.03 | 1285959.59 | Метод спутниковых геодезических измерений (определений) | 0.10 | — |
| 283 | 473037.81 | 1285887.54 | Метод спутниковых геодезических измерений (определений) | 0.10 | — |
| 284 | 473034.11 | 1285889.88 | Метод спутниковых геодезических измерений (определений) | 0.10 | — |
| 285 | 473025.44 | 1285878.44 | Метод спутниковых геодезических измерений (определений) | 0.10 | — |
| 286 | 473028.76 | 1285875.85 | Метод спутниковых геодезических измерений (определений) | 0.10 | — |

**ОПИСАНИЕ МЕСТОПОЛОЖЕНИЯ ГРАНИЦ**

Зона публичного сервитута на объекте «Подводящий газопровод высокого давления от ГРС «Киевская» до ШРС-11 х. Даманка. Площадь: общая протяженность: 12522.2700 м.

Инвентарный номер: 639-Г. Литер: Г. Адрес (местоположение): Российская Федерация, Краснодарский край, Крымский район, х. Даманка. (Реконструкция, от с. Киевское до х.

Даманка)» (код стройки 34303-17)

(наименование объекта, местоположение границ которого описано)

**Сведения о местоположении границ объекта**

| 1   | 2         | 3          | 4   | 5    | 6 |
|-----|-----------|------------|---|------|---|
| 287 | 472930.69 | 1285745.71 | Метод спутниковых геодезических измерений (определений) | 0.10 | — |
| 288 | 472926.64 | 1285747.80 | Метод спутниковых геодезических измерений (определений) | 0.10 | — |
| 289 | 472917.95 | 1285736.18 | Метод спутниковых геодезических измерений (определений) | 0.10 | — |
| 290 | 472921.63 | 1285733.26 | Метод спутниковых геодезических измерений (определений) | 0.10 | — |
| 291 | 472808.11 | 1285581.78 | Метод спутниковых геодезических измерений (определений) | 0.10 | — |
| 292 | 472802.03 | 1285575.73 | Метод спутниковых геодезических измерений (определений) | 0.10 | — |
| 293 | 472670.22 | 1285509.70 | Метод спутниковых геодезических измерений (определений) | 0.10 | — |
| 294 | 472667.47 | 1285513.72 | Метод спутниковых геодезических измерений (определений) | 0.10 | — |
| 295 | 472654.28 | 1285507.08 | Метод спутниковых геодезических измерений (определений) | 0.10 | — |

**ОПИСАНИЕ МЕСТОПОЛОЖЕНИЯ ГРАНИЦ**

Зона публичного сервитута на объекте «Подводящий газопровод высокого давления от ГРС «Киевская» до ШРС-11 х. Даманка. Площадь: общая протяженность: 12522.2700 м.

Инвентарный номер: 639-Г. Литер: Г. Адрес (местоположение): Российская Федерация, Краснодарский край, Крымский район, х. Даманка. (Реконструкция, от с. Киевское до х.

Даманка)» (код стройки 34303-17)

(наименование объекта, местоположение границ которого описано)

**Сведения о местоположении границ объекта**

| 1   | 2         | 3          | 4   | 5    | 6 |
|-----|-----------|------------|---|------|---|
| 296 | 472656.71 | 1285502.76 | Метод спутниковых геодезических измерений (определений) | 0.10 | — |
| 297 | 472542.66 | 1285445.46 | Метод спутниковых геодезических измерений (определений) | 0.10 | — |
| 298 | 472540.41 | 1285449.48 | Метод спутниковых геодезических измерений (определений) | 0.10 | — |
| 299 | 472526.21 | 1285442.69 | Метод спутниковых геодезических измерений (определений) | 0.10 | — |
| 300 | 472528.51 | 1285438.29 | Метод спутниковых геодезических измерений (определений) | 0.10 | — |
| 301 | 472409.00 | 1285376.62 | Метод спутниковых геодезических измерений (определений) | 0.10 | — |
| 302 | 472406.26 | 1285381.65 | Метод спутниковых геодезических измерений (определений) | 0.10 | — |
| 303 | 472392.44 | 1285374.85 | Метод спутниковых геодезических измерений (определений) | 0.10 | — |
| 304 | 472394.81 | 1285370.14 | Метод спутниковых геодезических измерений (определений) | 0.10 | — |

**ОПИСАНИЕ МЕСТОПОЛОЖЕНИЯ ГРАНИЦ**

Зона публичного сервитута на объекте «Подводящий газопровод высокого давления от ГРС «Киевская» до ШРС-11 х. Даманка. Площадь: общая протяженность: 12522.2700 м.  
 Инвентарный номер: 639-Г. Литер: Г. Адрес (местоположение): Российская Федерация, Краснодарский край, Крымский район, х. Даманка. (Реконструкция, от с. Киевское до х. Даманка)» (код стройки 34303-17)

(наименование объекта, местоположение границ которого описано)

**Сведения о местоположении границ объекта**

| 1   | 2         | 3          | 4   | 5    | 6 |
|-----|-----------|------------|---|------|---|
| 305 | 472320.88 | 1285332.90 | Метод спутниковых геодезических измерений (определений) | 0.10 | — |
| 306 | 472280.91 | 1285360.60 | Метод спутниковых геодезических измерений (определений) | 0.10 | — |
| 307 | 472287.99 | 1285370.57 | Метод спутниковых геодезических измерений (определений) | 0.10 | — |
| 308 | 472254.52 | 1285394.51 | Метод спутниковых геодезических измерений (определений) | 0.10 | — |
| 309 | 472078.48 | 1285409.24 | Метод спутниковых геодезических измерений (определений) | 0.10 | — |
| 310 | 472003.97 | 1285316.27 | Метод спутниковых геодезических измерений (определений) | 0.10 | — |
| 311 | 472013.90 | 1285308.02 | Метод спутниковых геодезических измерений (определений) | 0.10 | — |
| 312 | 471904.20 | 1285171.29 | Метод спутниковых геодезических измерений (определений) | 0.10 | — |
| 313 | 471895.73 | 1285158.04 | Метод спутниковых геодезических измерений (определений) | 0.10 | — |

**ОПИСАНИЕ МЕСТОПОЛОЖЕНИЯ ГРАНИЦ**

Зона публичного сервитута на объекте «Подводящий газопровод высокого давления от ГРС «Киевская» до ШРС-11 х. Даманка. Площадь: общая протяженность: 12522.2700 м.

Инвентарный номер: 639-Г. Литер: Г. Адрес (местоположение): Российская Федерация, Краснодарский край, Крымский район, х. Даманка. (Реконструкция, от с. Киевское до х.

Даманка)» (код стройки 34303-17)

(наименование объекта, местоположение границ которого описано)

**Сведения о местоположении границ объекта**

| 1   | 2         | 3          | 4   | 5    | 6 |
|-----|-----------|------------|---|------|---|
| 314 | 471908.55 | 1285141.28 | Метод спутниковых геодезических измерений (определений) | 0.10 | — |
| 315 | 471899.24 | 1285127.56 | Метод спутниковых геодезических измерений (определений) | 0.10 | — |
| 316 | 471903.21 | 1285122.30 | Метод спутниковых геодезических измерений (определений) | 0.10 | — |
| 317 | 471860.11 | 1285088.82 | Метод спутниковых геодезических измерений (определений) | 0.10 | — |
| 318 | 471856.93 | 1285092.59 | Метод спутниковых геодезических измерений (определений) | 0.10 | — |
| 319 | 471845.23 | 1285083.49 | Метод спутниковых геодезических измерений (определений) | 0.10 | — |
| 320 | 471848.15 | 1285079.39 | Метод спутниковых геодезических измерений (определений) | 0.10 | — |
| 321 | 471731.67 | 1284988.82 | Метод спутниковых геодезических измерений (определений) | 0.10 | — |
| 322 | 471728.15 | 1284992.57 | Метод спутниковых геодезических измерений (определений) | 0.10 | — |

**ОПИСАНИЕ МЕСТОПОЛОЖЕНИЯ ГРАНИЦ**

Зона публичного сервитута на объекте «Подводящий газопровод высокого давления от ГРС «Киевская» до ШРС-11 х. Даманка. Площадь: общая протяженность: 12522.2700 м.

Инвентарный номер: 639-Г. Литер: Г. Адрес (местоположение): Российская Федерация, Краснодарский край, Крымский район, х. Даманка. (Реконструкция, от с. Киевское до х.

Даманка)» (код стройки 34303-17)

(наименование объекта, местоположение границ которого описано)

**Сведения о местоположении границ объекта**

| 1   | 2         | 3          | 4   | 5    | 6 |
|-----|-----------|------------|---|------|---|
| 323 | 471716.44 | 1284983.47 | Метод спутниковых геодезических измерений (определений) | 0.10 | — |
| 324 | 471719.32 | 1284979.54 | Метод спутниковых геодезических измерений (определений) | 0.10 | — |
| 325 | 471408.29 | 1284739.11 | Метод спутниковых геодезических измерений (определений) | 0.10 | — |
| 326 | 471345.45 | 1284747.39 | Метод спутниковых геодезических измерений (определений) | 0.10 | — |
| 327 | 471344.29 | 1284739.31 | Метод спутниковых геодезических измерений (определений) | 0.10 | — |
| 328 | 471324.45 | 1284742.14 | Метод спутниковых геодезических измерений (определений) | 0.10 | — |
| 329 | 471321.76 | 1284739.01 | Метод спутниковых геодезических измерений (определений) | 0.10 | — |
| 330 | 471293.20 | 1284755.23 | Метод спутниковых геодезических измерений (определений) | 0.10 | — |
| 331 | 471268.11 | 1284737.51 | Метод спутниковых геодезических измерений (определений) | 0.10 | — |



**ОПИСАНИЕ МЕСТОПОЛОЖЕНИЯ ГРАНИЦ**

Зона публичного сервитута на объекте «Подводящий газопровод высокого давления от ГРС «Киевская» до ШРС-11 х. Даманка. Площадь: общая протяженность: 12522.2700 м.  
 Инвентарный номер: 639-Г. Литер: Г. Адрес (местоположение): Российская Федерация, Краснодарский край, Крымский район, х. Даманка. (Реконструкция, от с. Киевское до х. Даманка)» (код стройки 34303-17)

(наименование объекта, местоположение границ которого описано)

**Сведения о местоположении границ объекта**

| 1   | 2         | 3          | 4   | 5    | 6 |
|-----|-----------|------------|---|------|---|
| 332 | 471231.59 | 1284709.20 | Метод спутниковых геодезических измерений (определений) | 0.10 | — |
| 333 | 471130.13 | 1284749.11 | Метод спутниковых геодезических измерений (определений) | 0.10 | — |
| 334 | 471131.76 | 1284753.93 | Метод спутниковых геодезических измерений (определений) | 0.10 | — |
| 335 | 471117.83 | 1284759.09 | Метод спутниковых геодезических измерений (определений) | 0.10 | — |
| 336 | 471115.96 | 1284754.31 | Метод спутниковых геодезических измерений (определений) | 0.10 | — |
| 337 | 471033.71 | 1284786.58 | Метод спутниковых геодезических измерений (определений) | 0.10 | — |
| 338 | 471020.93 | 1284803.87 | Метод спутниковых геодезических измерений (определений) | 0.10 | — |
| 339 | 470997.33 | 1284786.43 | Метод спутниковых геодезических измерений (определений) | 0.10 | — |
| 340 | 471012.03 | 1284766.52 | Метод спутниковых геодезических измерений (определений) | 0.10 | — |

**ОПИСАНИЕ МЕСТОПОЛОЖЕНИЯ ГРАНИЦ**

Зона публичного сервитута на объекте «Подводящий газопровод высокого давления от ГРС «Киевская» до ШРС-11 х. Даманка. Площадь: общая протяженность: 12522.2700 м.  
 Инвентарный номер: 639-Г. Литер: Г. Адрес (местоположение): Российская Федерация, Краснодарский край, Крымский район, х. Даманка. (Реконструкция, от с. Киевское до х. Даманка)» (код стройки 34303-17)

(наименование объекта, местоположение границ которого описано)

**Сведения о местоположении границ объекта**

| 1   | 2         | 3          | 4   | 5    | 6 |
|-----|-----------|------------|---|------|---|
| 341 | 471018.37 | 1284771.20 | Метод спутниковых геодезических измерений (определений) | 0.10 | — |
| 342 | 471207.13 | 1284697.84 | Метод спутниковых геодезических измерений (определений) | 0.10 | — |
| 343 | 471182.32 | 1284678.49 | Метод спутниковых геодезических измерений (определений) | 0.10 | — |
| 344 | 471195.17 | 1284662.18 | Метод спутниковых геодезических измерений (определений) | 0.10 | — |
| 345 | 471204.42 | 1284669.70 | Метод спутниковых геодезических измерений (определений) | 0.10 | — |
| 346 | 471204.17 | 1284670.03 | Метод спутниковых геодезических измерений (определений) | 0.10 | — |
| 347 | 471243.12 | 1284702.32 | Метод спутниковых геодезических измерений (определений) | 0.10 | — |
| 348 | 471291.22 | 1284742.98 | Метод спутниковых геодезических измерений (определений) | 0.10 | — |
| 349 | 471317.84 | 1284727.97 | Метод спутниковых геодезических измерений (определений) | 0.10 | — |

**ОПИСАНИЕ МЕСТОПОЛОЖЕНИЯ ГРАНИЦ**

Зона публичного сервитута на объекте «Подводящий газопровод высокого давления от ГРС «Киевская» до ШРС-11 х. Даманка. Площадь: общая протяженность: 12522.2700 м.

Инвентарный номер: 639-Г. Литер: Г. Адрес (местоположение): Российская Федерация, Краснодарский край, Крымский район, х. Даманка. (Реконструкция, от с. Киевское до х.

Даманка)» (код стройки 34303-17)

(наименование объекта, местоположение границ которого описано)

**Сведения о местоположении границ объекта**

| 1   | 2         | 3          | 4   | 5    | 6 |
|-----|-----------|------------|---|------|---|
| 350 | 471319.44 | 1284729.75 | Метод спутниковых геодезических измерений (определений) | 0.10 | — |
| 351 | 471326.38 | 1284725.86 | Метод спутниковых геодезических измерений (определений) | 0.10 | — |
| 352 | 471353.40 | 1284721.88 | Метод спутниковых геодезических измерений (определений) | 0.10 | — |
| 353 | 471357.50 | 1284731.68 | Метод спутниковых геодезических измерений (определений) | 0.10 | — |
| 354 | 471414.47 | 1284724.17 | Метод спутниковых геодезических измерений (определений) | 0.10 | — |
| 355 | 471629.18 | 1284890.52 | Метод спутниковых геодезических измерений (определений) | 0.10 | — |
| 356 | 471836.90 | 1285050.85 | Метод спутниковых геодезических измерений (определений) | 0.10 | — |
| 357 | 471925.62 | 1285119.21 | Метод спутниковых геодезических измерений (определений) | 0.10 | — |
| 358 | 471918.92 | 1285128.06 | Метод спутниковых геодезических измерений (определений) | 0.10 | — |

**ОПИСАНИЕ МЕСТОПОЛОЖЕНИЯ ГРАНИЦ**

Зона публичного сервитута на объекте «Подводящий газопровод высокого давления от ГРС «Киевская» до ШРС-11 х. Даманка. Площадь: общая протяженность: 12522.2700 м.  
 Инвентарный номер: 639-Г. Литер: Г. Адрес (местоположение): Российская Федерация, Краснодарский край, Крымский район, х. Даманка. (Реконструкция, от с. Киевское до х. Даманка)» (код стройки 34303-17)

(наименование объекта, местоположение границ которого описано)

**Сведения о местоположении границ объекта**

| 1   | 2         | 3          | 4   | 5    | 6 |
|-----|-----------|------------|---|------|---|
| 359 | 471921.95 | 1285131.16 | Метод спутниковых геодезических измерений (определений) | 0.10 | — |
| 360 | 471921.45 | 1285131.80 | Метод спутниковых геодезических измерений (определений) | 0.10 | — |
| 361 | 471932.91 | 1285148.63 | Метод спутниковых геодезических измерений (определений) | 0.10 | — |
| 362 | 471919.22 | 1285157.23 | Метод спутниковых геодезических измерений (определений) | 0.10 | — |
| 363 | 471911.21 | 1285145.20 | Метод спутниковых геодезических измерений (определений) | 0.10 | — |
| 364 | 471901.22 | 1285158.28 | Метод спутниковых геодезических измерений (определений) | 0.10 | — |
| 365 | 471908.25 | 1285169.14 | Метод спутниковых геодезических измерений (определений) | 0.10 | — |
| 366 | 471934.22 | 1285201.68 | Метод спутниковых геодезических измерений (определений) | 0.10 | — |
| 367 | 471936.18 | 1285200.66 | Метод спутниковых геодезических измерений (определений) | 0.10 | — |

**ОПИСАНИЕ МЕСТОПОЛОЖЕНИЯ ГРАНИЦ**

**Зона публичного сервитута на объекте «Подводящий газопровод высокого давления от ГРС «Киевская» до ШРС-11 х. Даманка. Площадь: общая протяженность: 12522.2700 м.  
Инвентарный номер: 639-Г. Литер: Г. Адрес (местоположение): Российская Федерация, Краснодарский край, Крымский район, х. Даманка. (Реконструкция, от с. Киевское до х. Даманка)» (код стройки 34303-17)**

(наименование объекта, местоположение границ которого описано)

**Сведения о местоположении границ объекта**

| 1   | 2         | 3          | 4   | 5    | 6 |
|-----|-----------|------------|---|------|---|
| 368 | 471938.68 | 1285203.60 | Метод спутниковых геодезических измерений (определений) | 0.10 | — |
| 369 | 471936.65 | 1285204.73 | Метод спутниковых геодезических измерений (определений) | 0.10 | — |
| 370 | 472001.33 | 1285285.73 | Метод спутниковых геодезических измерений (определений) | 0.10 | — |
| 371 | 472005.65 | 1285283.21 | Метод спутниковых геодезических измерений (определений) | 0.10 | — |
| 372 | 471967.58 | 1285228.30 | Метод спутниковых геодезических измерений (определений) | 0.10 | — |
| 373 | 471932.67 | 1285176.84 | Метод спутниковых геодезических измерений (определений) | 0.10 | — |
| 374 | 471945.90 | 1285167.83 | Метод спутниковых геодезических измерений (определений) | 0.10 | — |
| 375 | 471960.37 | 1285189.16 | Метод спутниковых геодезических измерений (определений) | 0.10 | — |
| 376 | 472026.11 | 1285287.51 | Метод спутниковых геодезических измерений (определений) | 0.10 | — |

**ОПИСАНИЕ МЕСТОПОЛОЖЕНИЯ ГРАНИЦ**

Зона публичного сервитута на объекте «Подводящий газопровод высокого давления от ГРС «Киевская» до ШРС-11 х. Даманка. Площадь: общая протяженность: 12522.2700 м.  
 Инвентарный номер: 639-Г. Литер: Г. Адрес (местоположение): Российская Федерация, Краснодарский край, Крымский район, х. Даманка. (Реконструкция, от с. Киевское до х. Даманка)» (код стройки 34303-17)

(наименование объекта, местоположение границ которого описано)

**Сведения о местоположении границ объекта**

| 1   | 2         | 3          | 4   | 5    | 6 |
|-----|-----------|------------|---|------|---|
| 377 | 472041.34 | 1285306.51 | Метод спутниковых геодезических измерений (определений) | 0.10 | — |
| 378 | 472027.42 | 1285317.69 | Метод спутниковых геодезических измерений (определений) | 0.10 | — |
| 379 | 472086.23 | 1285391.00 | Метод спутниковых геодезических измерений (определений) | 0.10 | — |
| 380 | 472164.15 | 1285384.72 | Метод спутниковых геодезических измерений (определений) | 0.10 | — |
| 381 | 472164.11 | 1285379.33 | Метод спутниковых геодезических измерений (определений) | 0.10 | — |
| 382 | 472176.30 | 1285378.51 | Метод спутниковых геодезических измерений (определений) | 0.10 | — |
| 383 | 472176.75 | 1285383.35 | Метод спутниковых геодезических измерений (определений) | 0.10 | — |
| 384 | 472248.68 | 1285377.37 | Метод спутниковых геодезических измерений (определений) | 0.10 | — |
| 385 | 472265.16 | 1285365.97 | Метод спутниковых геодезических измерений (определений) | 0.10 | — |

**ОПИСАНИЕ МЕСТОПОЛОЖЕНИЯ ГРАНИЦ**

Зона публичного сервитута на объекте «Подводящий газопровод высокого давления от ГРС «Киевская» до ШРС-11 х. Даманка. Площадь: общая протяженность: 12522.2700 м.  
 Инвентарный номер: 639-Г. Литер: Г. Адрес (местоположение): Российская Федерация, Краснодарский край, Крымский район, х. Даманка. (Реконструкция, от с. Киевское до х. Даманка)» (код стройки 34303-17)

(наименование объекта, местоположение границ которого описано)

**Сведения о местоположении границ объекта**

| 1   | 2         | 3          | 4   | 5    | 6 |
|-----|-----------|------------|---|------|---|
| 386 | 472256.89 | 1285354.04 | Метод спутниковых геодезических измерений (определений) | 0.10 | — |
| 387 | 472319.24 | 1285310.67 | Метод спутниковых геодезических измерений (определений) | 0.10 | — |
| 388 | 472426.29 | 1285365.26 | Метод спутниковых геодезических измерений (определений) | 0.10 | — |
| 389 | 472492.02 | 1285398.69 | Метод спутниковых геодезических измерений (определений) | 0.10 | — |
| 390 | 472788.15 | 1285549.27 | Метод спутниковых геодезических измерений (определений) | 0.10 | — |
| 391 | 472785.22 | 1285554.50 | Метод спутниковых геодезических измерений (определений) | 0.10 | — |
| 392 | 472813.91 | 1285569.09 | Метод спутниковых геодезических измерений (определений) | 0.10 | — |
| 393 | 472876.30 | 1285651.86 | Метод спутниковых геодезических измерений (определений) | 0.10 | — |
| 394 | 472882.05 | 1285649.81 | Метод спутниковых геодезических измерений (определений) | 0.10 | — |

**ОПИСАНИЕ МЕСТОПОЛОЖЕНИЯ ГРАНИЦ**

Зона публичного сервитута на объекте «Подводящий газопровод высокого давления от ГРС «Киевская» до ШРС-11 х. Даманка. Площадь: общая протяженность: 12522.2700 м.

Инвентарный номер: 639-Г. Литер: Г. Адрес (местоположение): Российская Федерация, Краснодарский край, Крымский район, х. Даманка. (Реконструкция, от с. Киевское до х. Даманка)» (код стройки 34303-17)

(наименование объекта, местоположение границ которого описано)

**Сведения о местоположении границ объекта**

| 1   | 2         | 3          | 4   | 5    | 6 |
|-----|-----------|------------|---|------|---|
| 395 | 472913.24 | 1285690.90 | Метод спутниковых геодезических измерений (определений) | 0.10 | — |
| 396 | 472911.96 | 1285694.19 | Метод спутниковых геодезических измерений (определений) | 0.10 | — |
| 397 | 472931.54 | 1285720.16 | Метод спутниковых геодезических измерений (определений) | 0.10 | — |
| 398 | 472934.29 | 1285718.83 | Метод спутниковых геодезических измерений (определений) | 0.10 | — |
| 399 | 472956.97 | 1285748.91 | Метод спутниковых геодезических измерений (определений) | 0.10 | — |
| 400 | 473030.91 | 1285847.30 | Метод спутниковых геодезических измерений (определений) | 0.10 | — |
| 401 | 473141.07 | 1285993.14 | Метод спутниковых геодезических измерений (определений) | 0.10 | — |
| 402 | 473131.44 | 1285994.98 | Метод спутниковых геодезических измерений (определений) | 0.10 | — |
| 403 | 473124.08 | 1285994.55 | Метод спутниковых геодезических измерений (определений) | 0.10 | — |



**ОПИСАНИЕ МЕСТОПОЛОЖЕНИЯ ГРАНИЦ**

Зона публичного сервитута на объекте «Подводящий газопровод высокого давления от ГРС «Киевская» до ШРС-11 х. Даманка. Площадь: общая протяженность: 12522.2700 м.  
 Инвентарный номер: 639-Г. Литер: Г. Адрес (местоположение): Российская Федерация, Краснодарский край, Крымский район, х. Даманка. (Реконструкция, от с. Киевское до х. Даманка)» (код стройки 34303-17)

(наименование объекта, местоположение грани которого описано)

**Сведения о местоположении границ объекта**

| 1   | 2         | 3          | 4   | 5    | 6 |
|-----|-----------|------------|---|------|---|
| 404 | 473145.57 | 1286023.15 | Метод спутниковых геодезических измерений (определений) | 0.10 | — |
| 405 | 473193.30 | 1286074.71 | Метод спутниковых геодезических измерений (определений) | 0.10 | — |
| 406 | 473201.46 | 1286069.90 | Метод спутниковых геодезических измерений (определений) | 0.10 | — |
| 407 | 473214.18 | 1286061.42 | Метод спутниковых геодезических измерений (определений) | 0.10 | — |
| 408 | 473221.26 | 1286051.82 | Метод спутниковых геодезических измерений (определений) | 0.10 | — |
| 409 | 473224.77 | 1286045.54 | Метод спутниковых геодезических измерений (определений) | 0.10 | — |
| 410 | 473271.71 | 1286002.38 | Метод спутниковых геодезических измерений (определений) | 0.10 | — |
| 411 | 473276.23 | 1286005.97 | Метод спутниковых геодезических измерений (определений) | 0.10 | — |
| 412 | 473279.65 | 1286002.81 | Метод спутниковых геодезических измерений (определений) | 0.10 | — |

**ОПИСАНИЕ МЕСТОПОЛОЖЕНИЯ ГРАНИЦ**

Зона публичного сервитута на объекте «Подводящий газопровод высокого давления от ГРС «Киевская» до ШРС-11 х. Даманка. Площадь: общая протяженность: 12522.2700 м.  
 Инвентарный номер: 639-Г. Литер: Г. Адрес (местоположение): Российская Федерация, Краснодарский край, Крымский район, х. Даманка. (Реконструкция, от с. Киевское до х. Даманка)» (код стройки 34303-17)

(наименование объекта, местоположение границ которого описано)

**Сведения о местоположении границ объекта**

| 1   | 2         | 3          | 4   | 5    | 6 |
|-----|-----------|------------|---|------|---|
| 413 | 473379.16 | 1286079.27 | Метод спутниковых геодезических измерений (определений) | 0.10 | — |
| 414 | 473478.88 | 1286155.37 | Метод спутниковых геодезических измерений (определений) | 0.10 | — |
| 415 | 473535.44 | 1286204.22 | Метод спутниковых геодезических измерений (определений) | 0.10 | — |
| 416 | 473642.77 | 1286296.69 | Метод спутниковых геодезических измерений (определений) | 0.10 | — |
| 417 | 473737.32 | 1286377.78 | Метод спутниковых геодезических измерений (определений) | 0.10 | — |
| 418 | 473758.59 | 1286396.14 | Метод спутниковых геодезических измерений (определений) | 0.10 | — |
| 419 | 473798.54 | 1286430.28 | Метод спутниковых геодезических измерений (определений) | 0.10 | — |
| 420 | 473802.50 | 1286429.68 | Метод спутниковых геодезических измерений (определений) | 0.10 | — |
| 421 | 473820.24 | 1286430.68 | Метод спутниковых геодезических измерений (определений) | 0.10 | — |

**ОПИСАНИЕ МЕСТОПОЛОЖЕНИЯ ГРАНИЦ**

Зона публичного сервитута на объекте «Подводящий газопровод высокого давления от ГРС «Киевская» до ШРС-11 х. Даманка. Площадь: общая протяженность: 12522.2700 м.  
 Инвентарный номер: 639-Г. Литер: Г. Адрес (местоположение): Российская Федерация, Краснодарский край, Крымский район, х. Даманка. (Реконструкция, от с. Киевское до х. Даманка)» (код стройки 34303-17)

(наименование объекта, местоположение границ которого описано)

**Сведения о местоположении границ объекта**

| 1   | 2         | 3          | 4   | 5    | 6 |
|-----|-----------|------------|---|------|---|
| 422 | 473828.97 | 1286431.20 | Метод спутниковых геодезических измерений (определений) | 0.10 | — |
| 423 | 473851.50 | 1286450.00 | Метод спутниковых геодезических измерений (определений) | 0.10 | — |
| 424 | 473842.96 | 1286460.58 | Метод спутниковых геодезических измерений (определений) | 0.10 | — |
| 425 | 473861.13 | 1286477.05 | Метод спутниковых геодезических измерений (определений) | 0.10 | — |
| 426 | 473873.86 | 1286488.31 | Метод спутниковых геодезических измерений (определений) | 0.10 | — |
| 427 | 473908.62 | 1286518.55 | Метод спутниковых геодезических измерений (определений) | 0.10 | — |
| 428 | 474053.53 | 1286644.44 | Метод спутниковых геодезических измерений (определений) | 0.10 | — |
| 429 | 474115.45 | 1286698.32 | Метод спутниковых геодезических измерений (определений) | 0.10 | — |
| 430 | 474173.83 | 1286749.10 | Метод спутниковых геодезических измерений (определений) | 0.10 | — |

**ОПИСАНИЕ МЕСТОПОЛОЖЕНИЯ ГРАНИЦ**

**Зона публичного сервитута на объекте «Подводящий газопровод высокого давления от ГРС «Киевская» до ШРС-11 х. Даманка. Площадь: общая протяженность: 12522.2700 м. Инвентарный номер: 639-Г. Литер: Г. Адрес (местоположение): Российская Федерация, Краснодарский край, Крымский район, х. Даманка. (Реконструкция, от с. Киевское до х. Даманка)» (код стройки 34303-17)**

(наименование объекта, местоположение границ которого описано)

**Сведения о местоположении границ объекта**

| 1   | 2         | 3          | 4   | 5    | 6 |
|-----|-----------|------------|---|------|---|
| 431 | 474236.72 | 1286803.25 | Метод спутниковых геодезических измерений (определений) | 0.10 | — |
| 432 | 474282.84 | 1286843.36 | Метод спутниковых геодезических измерений (определений) | 0.10 | — |
| 433 | 474360.67 | 1286910.93 | Метод спутниковых геодезических измерений (определений) | 0.10 | — |
| 434 | 474370.43 | 1286899.67 | Метод спутниковых геодезических измерений (определений) | 0.10 | — |
| 435 | 474427.04 | 1286948.82 | Метод спутниковых геодезических измерений (определений) | 0.10 | — |
| 436 | 474524.89 | 1287033.79 | Метод спутниковых геодезических измерений (определений) | 0.10 | — |
| 437 | 474626.53 | 1287122.04 | Метод спутниковых геодезических измерений (определений) | 0.10 | — |
| 438 | 474735.11 | 1287216.33 | Метод спутниковых геодезических измерений (определений) | 0.10 | — |
| 439 | 474762.38 | 1287255.25 | Метод спутниковых геодезических измерений (определений) | 0.10 | — |

**ОПИСАНИЕ МЕСТОПОЛОЖЕНИЯ ГРАНИЦ**

**Зона публичного сервитута на объекте «Подводящий газопровод высокого давления от ГРС «Киевская» до ШРС-11 х. Даманка. Площадь: общая протяженность: 12522.2700 м. Инвентарный номер: 639-Г. Литер: Г. Адрес (местоположение): Российская Федерация, Краснодарский край, Крымский район, х. Даманка. (Реконструкция, от с. Киевское до х. Даманка)» (код стройки 34303-17)**

(наименование объекта, местоположение границ которого описано)

**Сведения о местоположении границ объекта**

| 1   | 2         | 3          | 4   | 5    | 6 |
|-----|-----------|------------|---|------|---|
| 440 | 474851.08 | 1287332.57 | Метод спутниковых геодезических измерений (определений) | 0.10 | — |
| 1   | 475102.81 | 1287551.90 | Метод спутниковых геодезических измерений (определений) | 0.10 | — |
| 441 | 476182.15 | 1288726.21 | Метод спутниковых геодезических измерений (определений) | 0.10 | — |
| 442 | 475832.62 | 1289126.63 | Метод спутниковых геодезических измерений (определений) | 0.10 | — |
| 443 | 475828.95 | 1289123.14 | Метод спутниковых геодезических измерений (определений) | 0.10 | — |
| 444 | 475857.55 | 1289087.65 | Метод спутниковых геодезических измерений (определений) | 0.10 | — |
| 445 | 476162.20 | 1288708.78 | Метод спутниковых геодезических измерений (определений) | 0.10 | — |
| 441 | 476182.15 | 1288726.21 | Метод спутниковых геодезических измерений (определений) | 0.10 | — |
| 446 | 475837.30 | 1289225.40 | Метод спутниковых геодезических измерений (определений) | 0.10 | — |

**ОПИСАНИЕ МЕСТОПОЛОЖЕНИЯ ГРАНИЦ**

Зона публичного сервитута на объекте «Подводящий газопровод высокого давления от ГРС «Киевская» до ШРС-11 х. Даманка. Площадь: общая протяженность: 12522.2700 м.

Инвентарный номер: 639-Г. Литер: Г. Адрес (местоположение): Российская Федерация, Краснодарский край, Крымский район, х. Даманка. (Реконструкция, от с. Киевское до х.

Даманка)» (код стройки 34303-17)

(наименование объекта, местоположение границ которого описано)

**Сведения о местоположении границ объекта**

| 1   | 2         | 3          | 4   | 5    | 6 |
|-----|-----------|------------|---|------|---|
| 447 | 475761.02 | 1289320.04 | Метод спутниковых геодезических измерений (определений) | 0.10 | — |
| 448 | 475707.69 | 1289277.06 | Метод спутниковых геодезических измерений (определений) | 0.10 | — |
| 449 | 475787.53 | 1289185.28 | Метод спутниковых геодезических измерений (определений) | 0.10 | — |
| 446 | 475837.30 | 1289225.40 | Метод спутниковых геодезических измерений (определений) | 0.10 | — |
| 450 | 474963.62 | 1290054.35 | Метод спутниковых геодезических измерений (определений) | 0.10 | — |
| 451 | 474946.82 | 1290074.20 | Метод спутниковых геодезических измерений (определений) | 0.10 | — |
| 452 | 474811.23 | 1290234.37 | Метод спутниковых геодезических измерений (определений) | 0.10 | — |
| 453 | 474821.34 | 1290244.89 | Метод спутниковых геодезических измерений (определений) | 0.10 | — |
| 454 | 474683.01 | 1290390.14 | Метод спутниковых геодезических измерений (определений) | 0.10 | — |

**ОПИСАНИЕ МЕСТОПОЛОЖЕНИЯ ГРАНИЦ**

Зона публичного сервитута на объекте «Подводящий газопровод высокого давления от ГРС «Киевская» до ШРС-11 х. Даманка. Площадь: общая протяженность: 12522.2700 м.

Инвентарный номер: 639-Г. Литер: Г. Адрес (местоположение): Российская Федерация, Краснодарский край, Крымский район, х. Даманка. (Реконструкция, от с. Киевское до х. Даманка)» (код стройки 34303-17)

(наименование объекта, местоположение границ которого описано)

**Сведения о местоположении границ объекта**

| 1   | 2         | 3          | 4   | 5    | 6 |
|-----|-----------|------------|---|------|---|
| 455 | 474607.29 | 1290470.08 | Метод спутниковых геодезических измерений (определений) | 0.10 | — |
| 456 | 474589.70 | 1290488.59 | Метод спутниковых геодезических измерений (определений) | 0.10 | — |
| 457 | 474575.27 | 1290503.82 | Метод спутниковых геодезических измерений (определений) | 0.10 | — |
| 458 | 474574.69 | 1290503.27 | Метод спутниковых геодезических измерений (определений) | 0.10 | — |
| 459 | 474586.63 | 1290490.57 | Метод спутниковых геодезических измерений (определений) | 0.10 | — |
| 460 | 474597.73 | 1290477.17 | Метод спутниковых геодезических измерений (определений) | 0.10 | — |
| 461 | 474733.07 | 1290314.96 | Метод спутниковых геодезических измерений (определений) | 0.10 | — |
| 462 | 474935.03 | 1290073.17 | Метод спутниковых геодезических измерений (определений) | 0.10 | — |
| 463 | 474957.77 | 1290048.88 | Метод спутниковых геодезических измерений (определений) | 0.10 | — |

**ОПИСАНИЕ МЕСТОПОЛОЖЕНИЯ ГРАНИЦ**

Зона публичного сервитута на объекте «Подводящий газопровод высокого давления от ГРС «Киевская» до ШРС-11 х. Даманка. Площадь: общая протяженность: 12522.2700 м. Инвентарный номер: 639-Г. Литер: Г. Адрес (местоположение): Российская Федерация, Краснодарский край, Крымский район, х. Даманка. (Реконструкция, от с. Киевское до х. Даманка)» (код стройки 34303-17)

(наименование объекта, местоположение границ которого описано)

**Сведения о местоположении границ объекта**

| 1   | 2         | 3          | 4   | 5    | 6 |
|-----|-----------|------------|---|------|---|
| 450 | 474963.62 | 1290054.35 | Метод спутниковых геодезических измерений (определений) | 0.10 | — |
| 464 | 475687.70 | 1289278.92 | Метод спутниковых геодезических измерений (определений) | 0.10 | — |
| 465 | 475667.07 | 1289300.77 | Метод спутниковых геодезических измерений (определений) | 0.10 | — |
| 466 | 475510.34 | 1289468.02 | Метод спутниковых геодезических измерений (определений) | 0.10 | — |
| 467 | 475373.78 | 1289613.54 | Метод спутниковых геодезических измерений (определений) | 0.10 | — |
| 468 | 475261.93 | 1289732.60 | Метод спутниковых геодезических измерений (определений) | 0.10 | — |
| 469 | 475112.33 | 1289891.69 | Метод спутниковых геодезических измерений (определений) | 0.10 | — |
| 470 | 475064.93 | 1289941.89 | Метод спутниковых геодезических измерений (определений) | 0.10 | — |
| 471 | 475046.47 | 1289961.12 | Метод спутниковых геодезических измерений (определений) | 0.10 | — |



**ОПИСАНИЕ МЕСТОПОЛОЖЕНИЯ ГРАНИЦ**

Зона публичного сервитута на объекте «Подводящий газопровод высокого давления от ГРС «Киевская» до ШРС-11 х. Даманка. Площадь: общая протяженность: 12522.2700 м. Инвентарный номер: 639-Г. Литер: Г. Адрес (местоположение): Российская Федерация, Краснодарский край, Крымский район, х. Даманка. (Реконструкция, от с. Киевское до х. Даманка)» (код стройки 34303-17)

(наименование объекта, местоположение границ которого описано)

**Сведения о местоположении границ объекта**

| 1   | 2         | 3          | 4   | 5    | 6 |
|-----|-----------|------------|---|------|---|
| 472 | 475043.02 | 1289957.85 | Метод спутниковых геодезических измерений (определений) | 0.10 | — |
| 473 | 475131.97 | 1289862.86 | Метод спутниковых геодезических измерений (определений) | 0.10 | — |
| 474 | 475446.80 | 1289529.30 | Метод спутниковых геодезических измерений (определений) | 0.10 | — |
| 475 | 475562.57 | 1289406.64 | Метод спутниковых геодезических измерений (определений) | 0.10 | — |
| 476 | 475625.78 | 1289339.67 | Метод спутниковых геодезических измерений (определений) | 0.10 | — |
| 477 | 475674.50 | 1289288.05 | Метод спутниковых геодезических измерений (определений) | 0.10 | — |
| 478 | 475684.12 | 1289276.04 | Метод спутниковых геодезических измерений (определений) | 0.10 | — |
| 464 | 475687.70 | 1289278.92 | Метод спутниковых геодезических измерений (определений) | 0.10 | — |
| 479 | 475048.77 | 1289985.35 | Метод спутниковых геодезических измерений (определений) | 0.10 | — |

**ОПИСАНИЕ МЕСТОПОЛОЖЕНИЯ ГРАНИЦ**

Зона публичного сервитута на объекте «Подводящий газопровод высокого давления от ГРС «Киевская» до ШРС-11 х. Даманка. Площадь: общая протяженность: 12522.2700 м.

Инвентарный номер: 639-Г. Литер: Г. Адрес (местоположение): Российская Федерация, Краснодарский край, Крымский район, х. Даманка. (Реконструкция, от с. Киевское до х. Даманка)» (код стройки 34303-17)

(наименование объекта, местоположение границы которого описано)

**Сведения о местоположении границ объекта**

| 1   | 2         | 3          | 4   | 5    | 6 |
|-----|-----------|------------|---|------|---|
| 480 | 474985.47 | 1290052.90 | Метод спутниковых геодезических измерений (определений) | 0.10 | — |
| 481 | 474977.30 | 1290045.25 | Метод спутниковых геодезических измерений (определений) | 0.10 | — |
| 482 | 475016.95 | 1289998.51 | Метод спутниковых геодезических измерений (определений) | 0.10 | — |
| 483 | 475021.17 | 1290002.35 | Метод спутниковых геодезических измерений (определений) | 0.10 | — |
| 484 | 475029.74 | 1289993.67 | Метод спутниковых геодезических измерений (определений) | 0.10 | — |
| 485 | 475025.95 | 1289989.83 | Метод спутниковых геодезических измерений (определений) | 0.10 | — |
| 486 | 475038.90 | 1289976.10 | Метод спутниковых геодезических измерений (определений) | 0.10 | — |
| 479 | 475048.77 | 1289985.35 | Метод спутниковых геодезических измерений (определений) | 0.10 | — |
| 487 | 473476.35 | 1286159.10 | Метод спутниковых геодезических измерений (определений) | 0.10 | — |

**ОПИСАНИЕ МЕСТОПОЛОЖЕНИЯ ГРАНИЦ**

Зона публичного сервитута на объекте «Подводящий газопровод высокого давления от ГРС «Киевская» до ШРС-11 х. Даманка. Площадь: общая протяженность: 12522.2700 м.  
 Инвентарный номер: 639-Г. Литер: Г. Адрес (местоположение): Российская Федерация, Краснодарский край, Крымский район, х. Даманка. (Реконструкция, от с. Киевское до х. Даманка)» (код стройки 34303-17)

(наименование объекта, местоположение границ которого описано)

**Сведения о местоположении границ объекта**

| 1   | 2         | 3          | 4   | 5    | 6 |
|-----|-----------|------------|---|------|---|
| 488 | 473567.49 | 1286237.92 | Метод спутниковых геодезических измерений (определений) | 0.10 | — |
| 489 | 473567.52 | 1286237.95 | Метод спутниковых геодезических измерений (определений) | 0.10 | — |
| 490 | 473526.08 | 1286205.08 | Метод спутниковых геодезических измерений (определений) | 0.10 | — |
| 491 | 473439.14 | 1286136.18 | Метод спутниковых геодезических измерений (определений) | 0.10 | — |
| 492 | 473377.05 | 1286086.92 | Метод спутниковых геодезических измерений (определений) | 0.10 | — |
| 493 | 473378.37 | 1286085.25 | Метод спутниковых геодезических измерений (определений) | 0.10 | — |
| 494 | 473453.85 | 1286141.96 | Метод спутниковых геодезических измерений (определений) | 0.10 | — |
| 487 | 473476.35 | 1286159.10 | Метод спутниковых геодезических измерений (определений) | 0.10 | — |
| 495 | 475100.04 | 1291182.43 | Метод спутниковых геодезических измерений (определений) | 0.10 | — |

**ОПИСАНИЕ МЕСТОПОЛОЖЕНИЯ ГРАНИЦ**

**Зона публичного сервитута на объекте «Подводящий газопровод высокого давления от ГРС «Киевская» до ШРС-11 х. Даманка. Площадь: общая протяженность: 12522.2700 м. Инвентарный номер: 639-Г. Литер: Г. Адрес (местоположение): Российская Федерация, Краснодарский край, Крымский район, х. Даманка. (Реконструкция, от с. Киевское до х. Даманка)» (код стройки 34303-17)**

(наименование объекта, местоположение границ которого описано)

**Сведения о местоположении границ объекта**

| 1   | 2         | 3          | 4   | 5    | 6 |
|-----|-----------|------------|---|------|---|
| 496 | 475094.26 | 1291136.47 | Метод спутниковых геодезических измерений (определений) | 0.10 | — |
| 497 | 475097.09 | 1291136.08 | Метод спутниковых геодезических измерений (определений) | 0.10 | — |
| 498 | 475114.17 | 1291262.71 | Метод спутниковых геодезических измерений (определений) | 0.10 | — |
| 499 | 475115.85 | 1291275.20 | Метод спутниковых геодезических измерений (определений) | 0.10 | — |
| 500 | 475111.82 | 1291275.98 | Метод спутниковых геодезических измерений (определений) | 0.10 | — |
| 495 | 475100.04 | 1291182.43 | Метод спутниковых геодезических измерений (определений) | 0.10 | — |
| 501 | 476160.05 | 1288696.94 | Метод спутниковых геодезических измерений (определений) | 0.10 | — |
| 502 | 476158.17 | 1288699.27 | Метод спутниковых геодезических измерений (определений) | 0.10 | — |
| 503 | 476074.90 | 1288626.70 | Метод спутниковых геодезических измерений (определений) | 0.10 | — |

**ОПИСАНИЕ МЕСТОПОЛОЖЕНИЯ ГРАНИЦ**

Зона публичного сервитута на объекте «Подводящий газопровод высокого давления от ГРС «Киевская» до ШРС-11 х. Даманка. Площадь: общая протяженность: 12522.2700 м.  
 Инвентарный номер: 639-Г. Литер: Г. Адрес (местоположение): Российская Федерация, Краснодарский край, Крымский район, х. Даманка. (Реконструкция, от с. Киевское до х. Даманка)» (код стройки 34303-17)

(наименование объекта, местоположение границ которого описано)

**Сведения о местоположении границ объекта**

| 1   | 2         | 3          | 4   | 5    | 6 |
|-----|-----------|------------|---|------|---|
| 504 | 476076.38 | 1288624.61 | Метод спутниковых геодезических измерений (определений) | 0.10 | — |
| 501 | 476160.05 | 1288696.94 | Метод спутниковых геодезических измерений (определений) | 0.10 | — |
| 505 | 475118.83 | 1291292.81 | Метод спутниковых геодезических измерений (определений) | 0.10 | — |
| 506 | 475123.97 | 1291330.48 | Метод спутниковых геодезических измерений (определений) | 0.10 | — |
| 507 | 475118.77 | 1291331.20 | Метод спутниковых геодезических измерений (определений) | 0.10 | — |
| 508 | 475113.99 | 1291293.19 | Метод спутниковых геодезических измерений (определений) | 0.10 | — |
| 505 | 475118.83 | 1291292.81 | Метод спутниковых геодезических измерений (определений) | 0.10 | — |
| 509 | 474304.83 | 1286868.26 | Метод спутниковых геодезических измерений (определений) | 0.10 | — |
| 510 | 474304.79 | 1286868.30 | Метод спутниковых геодезических измерений (определений) | 0.10 | — |

**ОПИСАНИЕ МЕСТОПОЛОЖЕНИЯ ГРАНИЦ**

Зона публичного сервитута на объекте «Подводящий газопровод высокого давления от ГРС «Киевская» до ШРС-11 х. Даманка. Площадь: общая протяженность: 12522.2700 м.  
 Инвентарный номер: 639-Г. Литер: Г. Адрес (местоположение): Российская Федерация, Краснодарский край, Крымский район, х. Даманка. (Реконструкция, от с. Киевское до х. Даманка)» (код стройки 34303-17)

(наименование объекта, местоположение границ которого описано)

**Сведения о местоположении границ объекта**

| 1   | 2         | 3          | 4   | 5    | 6 |
|-----|-----------|------------|---|------|---|
| 511 | 474303.17 | 1286870.16 | Метод спутниковых геодезических измерений (определений) | 0.10 | — |
| 512 | 474246.51 | 1286820.23 | Метод спутниковых геодезических измерений (определений) | 0.10 | — |
| 513 | 474247.75 | 1286818.70 | Метод спутниковых геодезических измерений (определений) | 0.10 | — |
| 509 | 474304.83 | 1286868.26 | Метод спутниковых геодезических измерений (определений) | 0.10 | — |
| 514 | 475617.83 | 1288198.79 | Метод спутниковых геодезических измерений (определений) | 0.10 | — |
| 515 | 475616.72 | 1288200.06 | Метод спутниковых геодезических измерений (определений) | 0.10 | — |
| 516 | 475589.15 | 1288176.41 | Метод спутниковых геодезических измерений (определений) | 0.10 | — |
| 517 | 475590.73 | 1288174.57 | Метод спутниковых геодезических измерений (определений) | 0.10 | — |
| 518 | 475621.45 | 1288200.93 | Метод спутниковых геодезических измерений (определений) | 0.10 | — |

**ОПИСАНИЕ МЕСТОПОЛОЖЕНИЯ ГРАНИЦ**

Зона публичного сервитута на объекте «Подводящий газопровод высокого давления от ГРС «Киевская» до ШРС-11 х. Даманка. Площадь: общая протяженность: 12522.2700 м.

Инвентарный номер: 639-Г. Литер: Г. Адрес (местоположение): Российская Федерация, Краснодарский край, Крымский район, х. Даманка. (Реконструкция, от с. Киевское до х.

Даманка)» (код стройки 34303-17)

(наименование объекта, местоположение границ которого описано)

**Сведения о местоположении границ объекта**

| 1   | 2         | 3          | 4   | 5    | 6 |
|-----|-----------|------------|---|------|---|
| 519 | 475620.93 | 1288201.51 | Метод спутниковых геодезических измерений (определений) | 0.10 | — |
| 514 | 475617.83 | 1288198.79 | Метод спутниковых геодезических измерений (определений) | 0.10 | — |

**3. Сведения о характерных точках части (частей) границы объекта**

| Обозначение характерных точек части границы | Координаты, м |   | Метод определения координат характерной точки | Средняя квадратическая погрешность положения характерной точки (M <sub>t</sub> ), м | Описание обозначения точки на местности (при наличии) |
|---|---------------|---|---|---|---|
|   | X             | Y |   |   |   |
| 1   | 2             | 3 | 4   | 5   | 6   |
| Часть № —                                   |               |   |   |   |   |
| —   | —             | — | —   | —   | —   |



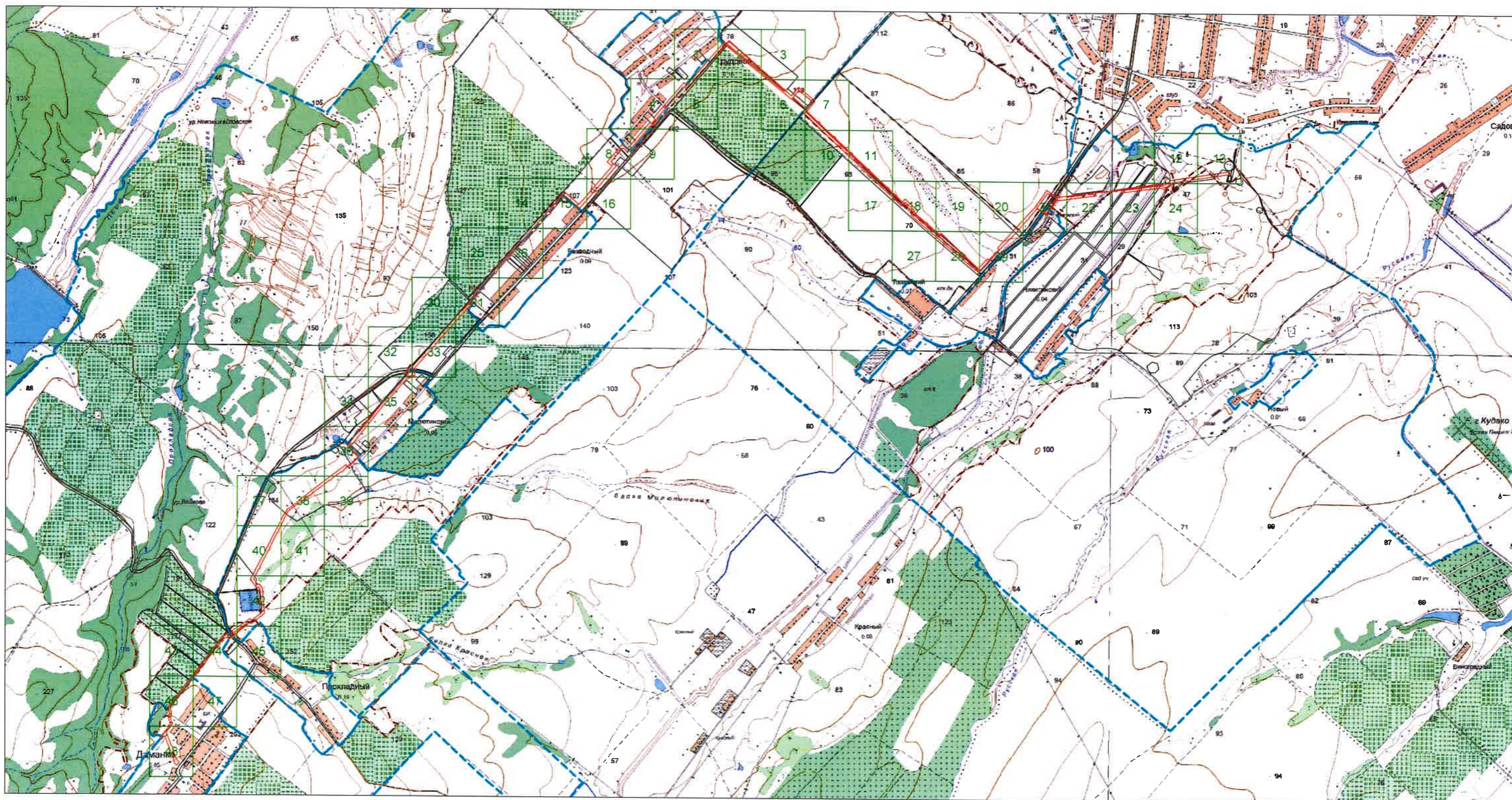


## ОПИСАНИЕ МЕСТОПОЛОЖЕНИЯ ГРАНИЦ

Зона публичного сервитута на объекте «Подводящий газопровод высокого давления от ГРС «Киевская» до ШРС-11 х. Даманка. Площадь: общая протяженность: 12522.2700 м. Инвентарный номер: 639-Г.  
Литер: Г. Адрес (местоположение): Российская Федерация, Краснодарский край, Крымский район, х. Даманка. (Реконструкция, от с. Киевское до х. Даманка)» (код стройки 34303-17)  
(наименование объекта, местоположение границ которого описано)

## План границ объекта

## Основной лист



Масштаб 1: 28000

Используемые условные знаки и обозначения:

- область выносного листа,
- 23** — номер выносного листа.

Остальные используемые условные знаки и обозначения: приведены на отдельной странице в конце раздела.

**ОПИСАНИЕ МЕСТОПОЛОЖЕНИЯ ГРАНИЦ**

Зона публичного сервитута на объекте «Подводящий газопровод высокого давления от ГРС «Киевская» до ШРС-11 х. Даманка. Площадь: общая протяженность: 12522.2700 м. Инвентарный номер: 639-Г.  
Литер: Г. Адрес (местоположение): Российская Федерация, Краснодарский край, Крымский район, х. Даманка. (Реконструкция, от с. Киевское до х. Даманка)» (код стройки 34303-17)  
(наименование объекта, местоположение границ которого описано)

**План границ объекта**

Подпись \_\_\_\_\_ *Диденко Б. К.* Дата *21 июля 2020 г.*

Место для оттиска печати (при наличии) лица, составившего описание местоположения границ объекта

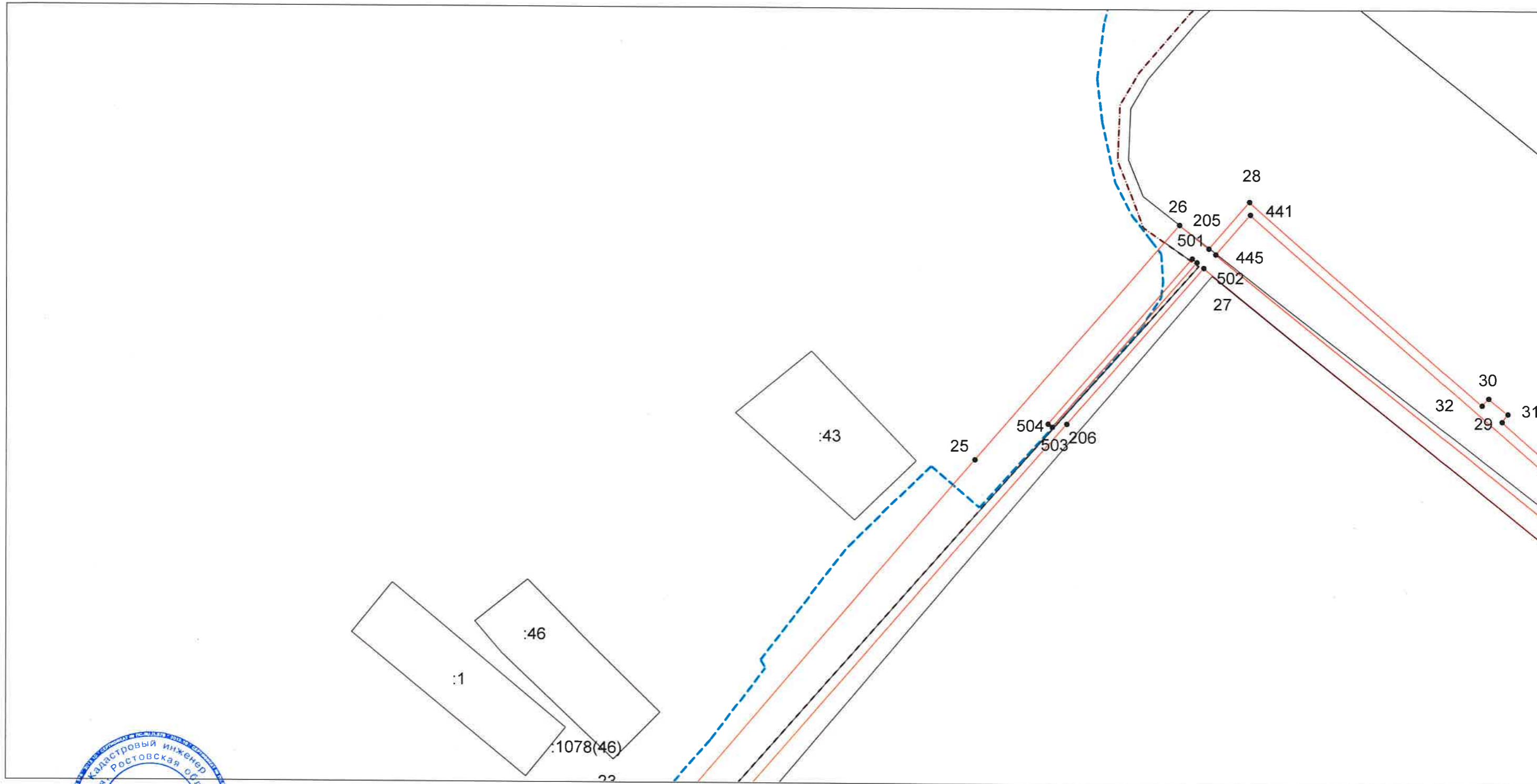


### ОПИСАНИЕ МЕСТОПОЛОЖЕНИЯ ГРАНИЦ

Зона публичного сервитута на объекте «Подводящий газопровод высокого давления от ГРС «Киевская» до ШРС-11 х. Даманка. Площадь: общая протяженность: 12522.2700 м. Инвентарный номер: 639-Г.  
Литер: Г. Адрес (местоположение): Российская Федерация, Краснодарский край, Крымский район, х. Даманка. (Реконструкция, от с. Киевское до х. Даманка)» (код стройки 34303-17)  
(наименование объекта, местоположение границ которого описано)

### План границ объекта

Выносной лист №1



Масштаб 1:2000

Используемые условные знаки и обозначения: приведены на отдельной странице в конце раздела.

Подпись *Диденко Б. К.* Дата 21 июля 2020 г.

Место для оттиска печати (при наличии) лица, составившего описание местоположения границ объекта

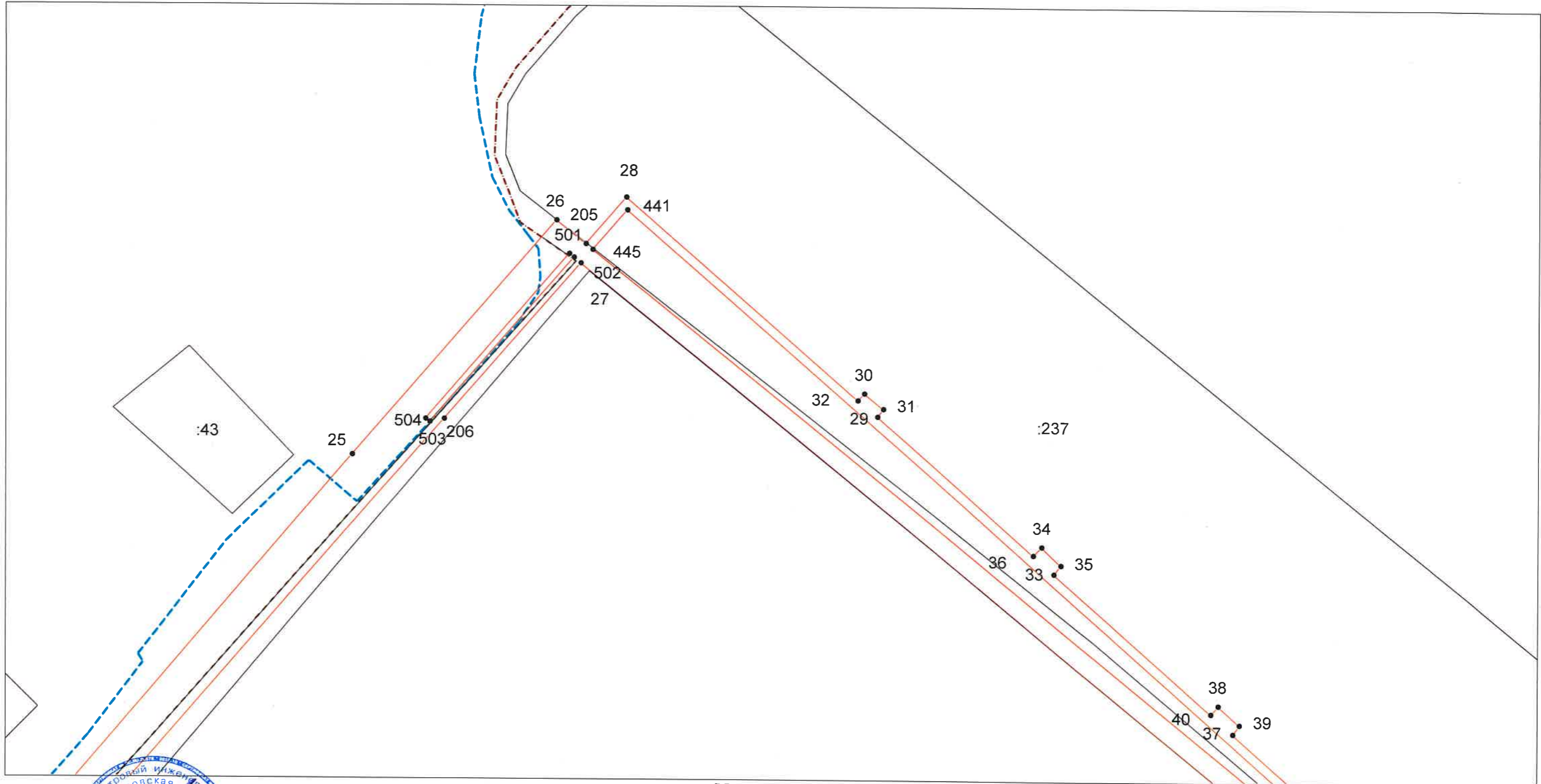


### ОПИСАНИЕ МЕСТОПОЛОЖЕНИЯ ГРАНИЦ

Зона публичного сервитута на объекте «Подводящий газопровод высокого давления от ГРС «Киевская» до ШРС-11 х. Даманка. Площадь: общая протяженность: 12522.2700 м. Инвентарный номер: 639-Г.  
Литер: Г. Адрес (местоположение): Российская Федерация, Краснодарский край, Крымский район, х. Даманка. (Реконструкция, от с. Киевское до х. Даманка)» (код стройки 34303-17)  
(наименование объекта, местоположение границ которого описано)

### План границ объекта

Выносной лист №2



Масштаб 1:2000

Используемые условные знаки и обозначения: приведены на отдельной странице в конце раздела.

Подпись *Диденко Б. К.* Дата 21 июля 2020 г.

Место для оттиска печати (при наличии) лица, составившего описание местоположения границ объекта

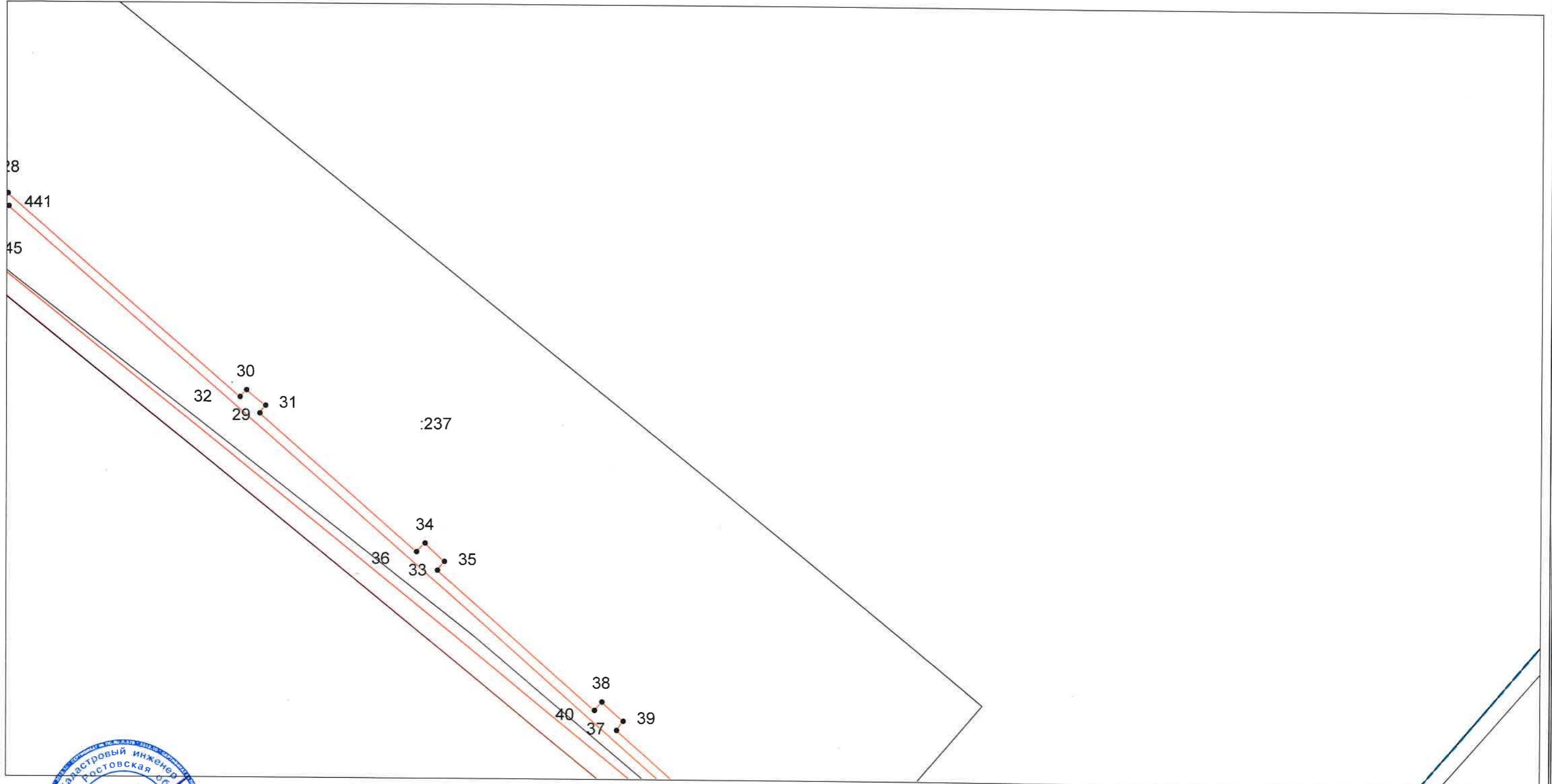


### ОПИСАНИЕ МЕСТОПОЛОЖЕНИЯ ГРАНИЦ

Зона публичного сервитута на объекте «Подводящий газопровод высокого давления от ГРС «Киевская» до ШРС-11 х. Даманка. Площадь: общая протяженность: 12522.2700 м. Инвентарный номер: 639-Г.  
Литер: Г. Адрес (местоположение): Российская Федерация, Краснодарский край, Крымский район, х. Даманка. (Реконструкция, от с. Киевское до х. Даманка)» (код стройки 34303-17)  
(наименование объекта, местоположение границ которого описано)

### План границ объекта

Выносной лист №3



Масштаб 1:2000

Используемые условные знаки и обозначения: приведены на отдельной странице в конце раздела.

Подпись *Борис Константинович Диденко* Б. К. Дата 21 июля 2020 г.

Место для оттиска печати (при наличии) лица, составившего описание местоположения границ объекта

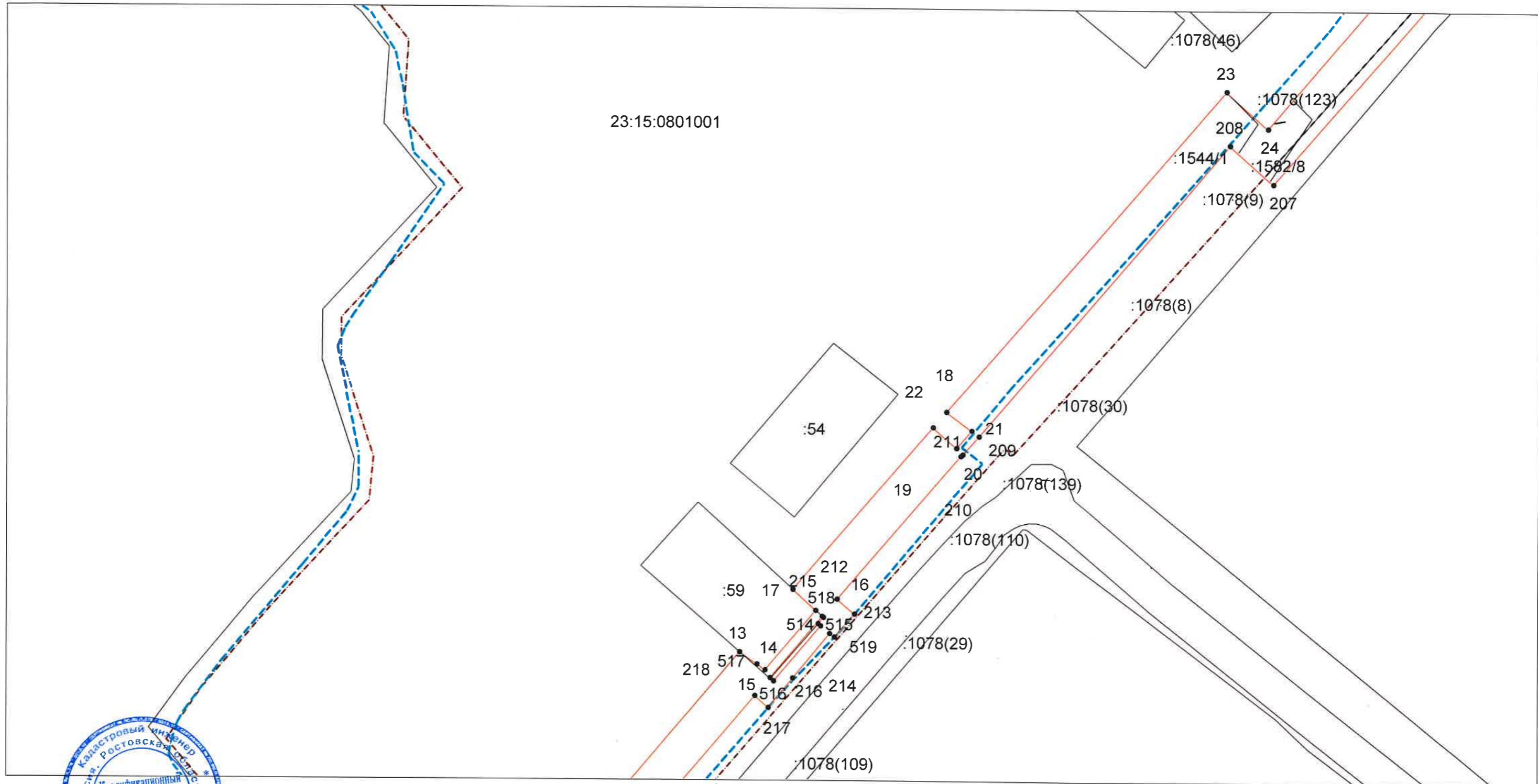


### ОПИСАНИЕ МЕСТОПОЛОЖЕНИЯ ГРАНИЦ

Зона публичного сервитута на объекте «Подводящий газопровод высокого давления от ГРС «Киевская» до ШРС-11 х. Даманка. Площадь: общая протяженность: 12522.2700 м. Инвентарный номер: 639-Г.  
Литер: Г. Адрес (местоположение): Российская Федерация, Краснодарский край, Крымский район, х. Даманка. (Реконструкция, от с. Киевское до х. Даманка)» (код строки 34303-17)  
(наименование объекта, местоположение границ которого описано)

#### План границ объекта

Выносной лист №4



Масштаб 1:2000

Используемые условные знаки и обозначения: приведены на отдельной странице в конце раздела.

Подпись *Давенко Б. К.* Дата 21 июля 2020 г.

Место для отпечатка печати (при наличии) лица, составившего описание местоположения границ объекта

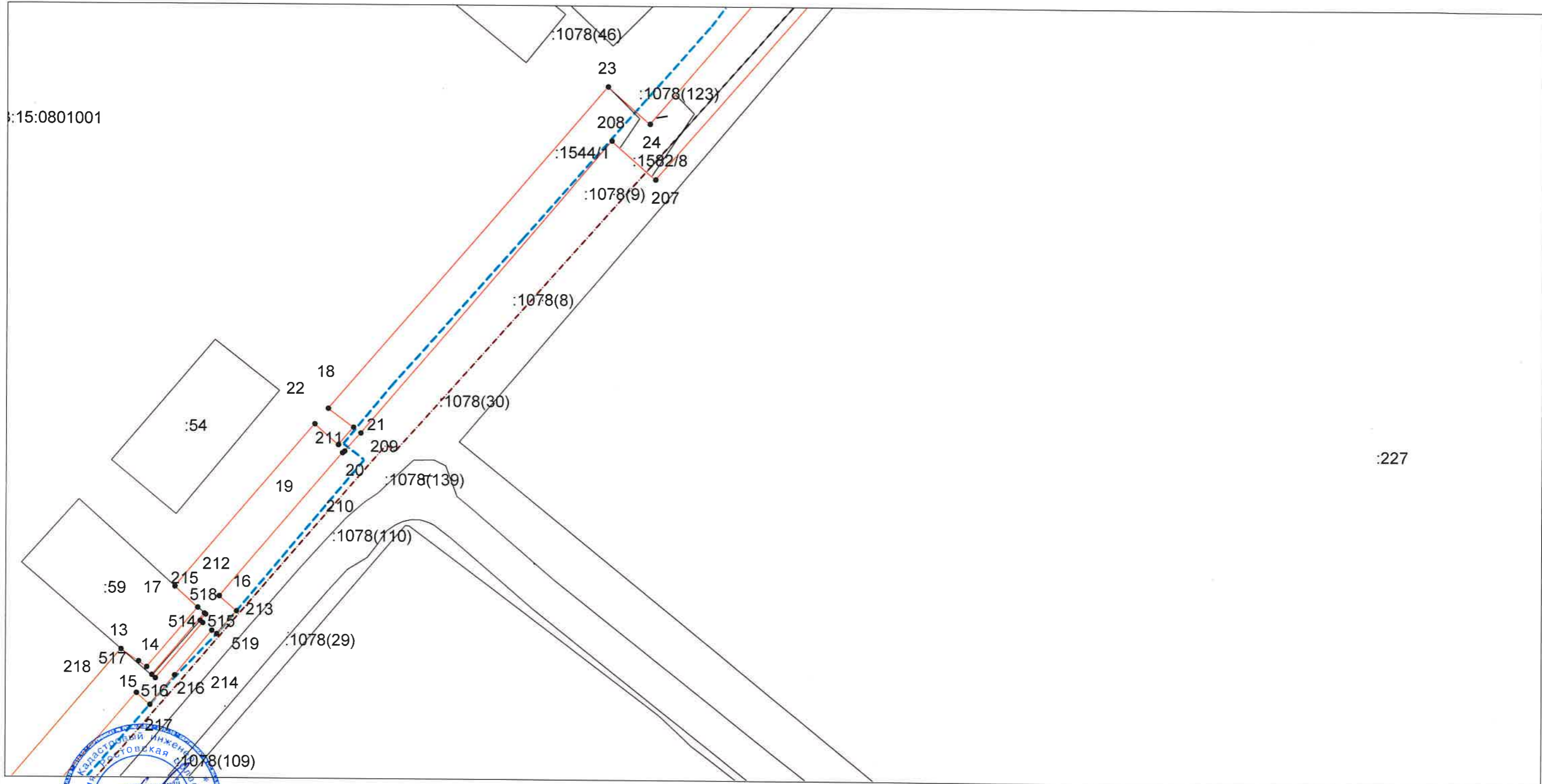


### ОПИСАНИЕ МЕСТОПОЛОЖЕНИЯ ГРАНИЦ

Зона публичного сервитута на объекте «Подводящий газопровод высокого давления от ГРС «Киевская» до ШРС-11 х. Даманка. Площадь: общая протяженность: 12522.2700 м. Инвентарный номер: 639-Г.  
Литер: Г. Адрес (местоположение): Российская Федерация, Краснодарский край, Крымский район, х. Даманка. (Реконструкция, от с. Киевское до х. Даманка)» (код стройки 34303-17)  
(наименование объекта, местоположение границ которого описано)

### План границ объекта

Выносной лист №5



Масштаб 1:2000

Используемые условные знаки обозначения: приведены на отдельной странице в конце раздела.

Подпись *Диденко Б. К.* Дата 21 июля 2020 г.

Место для отиска печати (при наличии) лица, составившего описание местоположения границ объекта

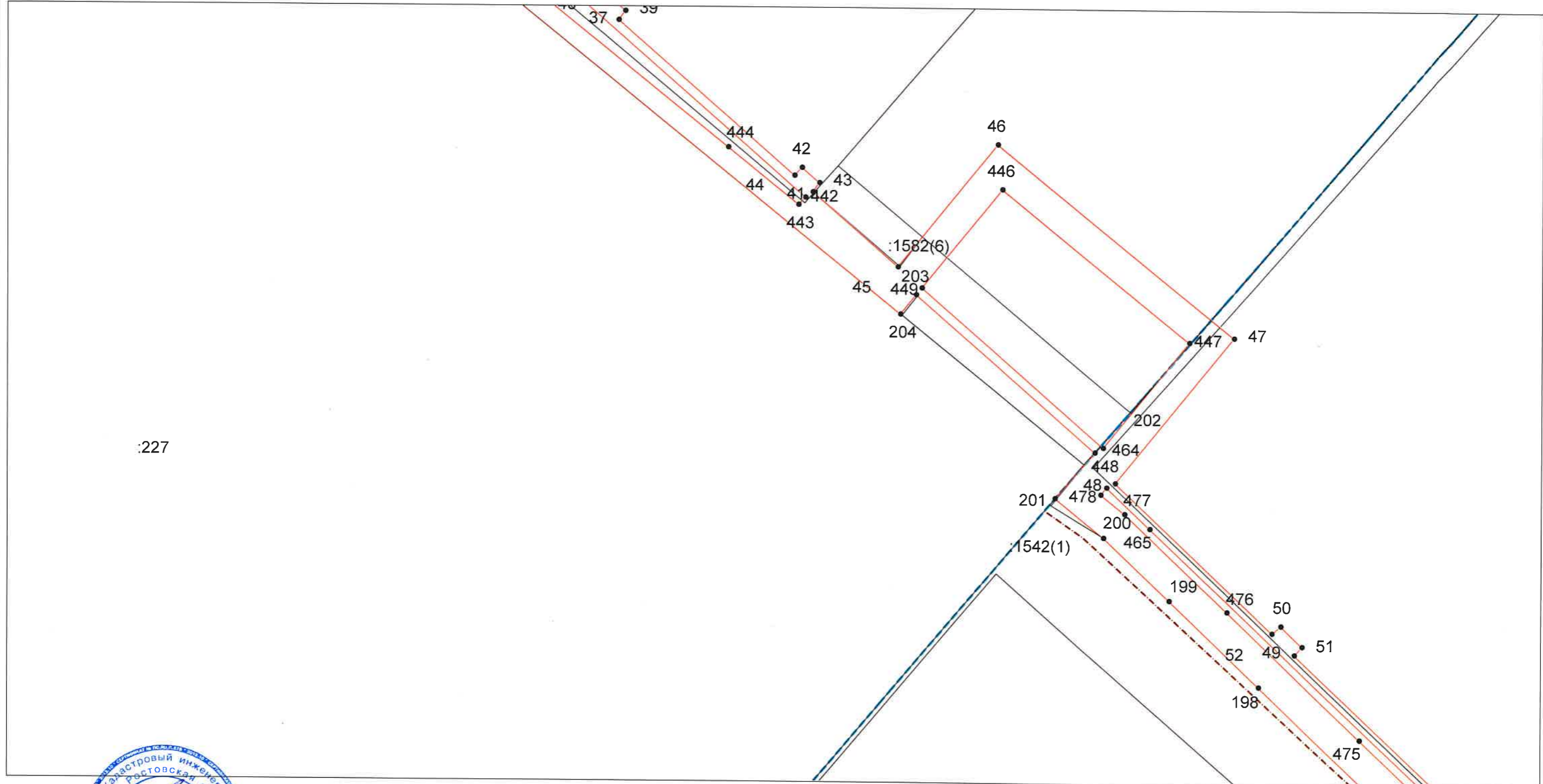


### ОПИСАНИЕ МЕСТОПОЛОЖЕНИЯ ГРАНИЦ

Зона публичного сервитута на объекте «Подводящий газопровод высокого давления от ГРС «Киевская» до ШРС-11 х. Даманка. Площадь: общая протяженность: 12522.2700 м. Инвентарный номер: 639-Г.  
Литер: Г. Адрес (местоположение): Российская Федерация, Краснодарский край, Крымский район, х. Даманка. (Реконструкция, от с. Киевское до х. Даманка)» (код стройки 34303-17)  
(наименование объекта, местоположение границ которого описано)

### План границ объекта

Выносной лист №6



Масштаб 1:2000

Используемые условные знаки и обозначения: приведены на отдельной странице в конце раздела.

Подпись *Диденко Б. К.* Дата 21 июля 2020 г.

Место для оттиска печати (при наличии) лица, составившего описание местоположения границ объекта



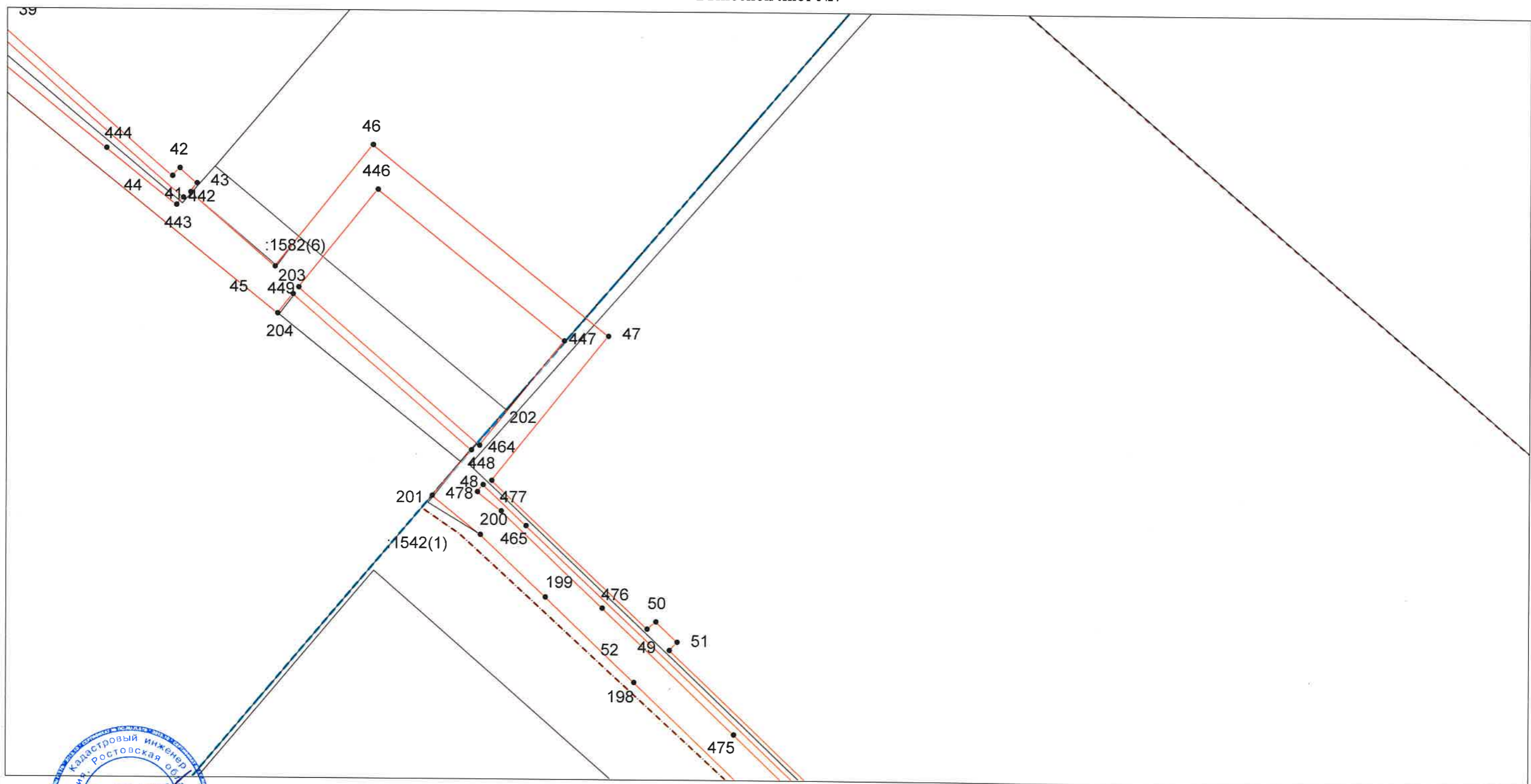


### ОПИСАНИЕ МЕСТОПОЛОЖЕНИЯ ГРАНИЦ

Зона публичного сервитута на объекте «Подводящий газопровод высокого давления от ГРС «Киевская» до ШРС-11 х. Даманка. Площадь: общая протяженность: 12522.2700 м. Инвентарный номер: 639-Г.  
Литер: Г. Адрес (местоположение): Российская Федерация, Краснодарский край, Крымский район, х. Даманка. (Реконструкция, от с. Киевское до х. Даманка)» (код стройки 34303-17)  
(наименование объекта, местоположение границ которого описано)

### План границ объекта

Выносной лист №7



Масштаб 1:2000



Используемые условные знаки и обозначения: приведены на отдельной странице в конце раздела.  
Подпись: *Борис Константинович* / *Борис Константинович* Дата 21 июля 2020 г.

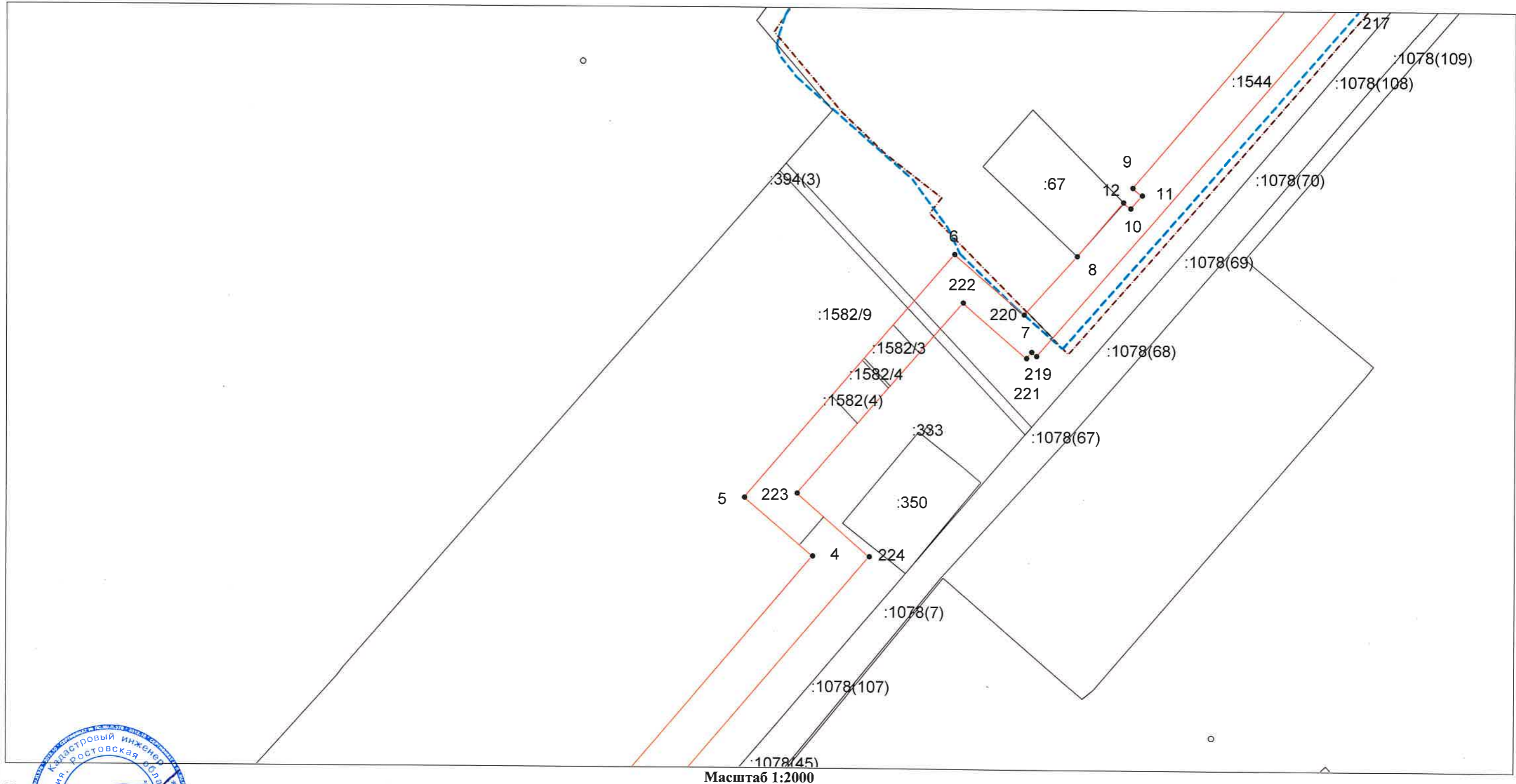
Место для оттиска печати (при наличии) лица, составившего описание местоположения границ объекта

## ОПИСАНИЕ МЕСТОПОЛОЖЕНИЯ ГРАНИЦ

Зона публичного сервитута на объекте «Подводящий газопровод высокого давления от ГРС «Киевская» до ШРС-11 х. Даманка. Площадь: общая протяженность: 12522.2700 м. Инвентарный номер: 639-Г.  
Литер: Г. Адрес (местоположение): Российская Федерация, Краснодарский край, Крымский район, х. Даманка. (Реконструкция, от с. Киевское до х. Даманка)» (код стройки 34303-17)  
(наименование объекта, местоположение границ которого описано)

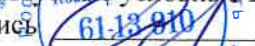
## План границ объекта

Выносной лист №8



Масштаб 1:2000

Используемые условные знаки и обозначения: приведены на отдельной странице в конце раздела.

Подпись  Диденко Б. К. Дата 21 июля 2020 г.

Место для оттиска печати (при наличии) лица, составившего описание местоположения границ объекта

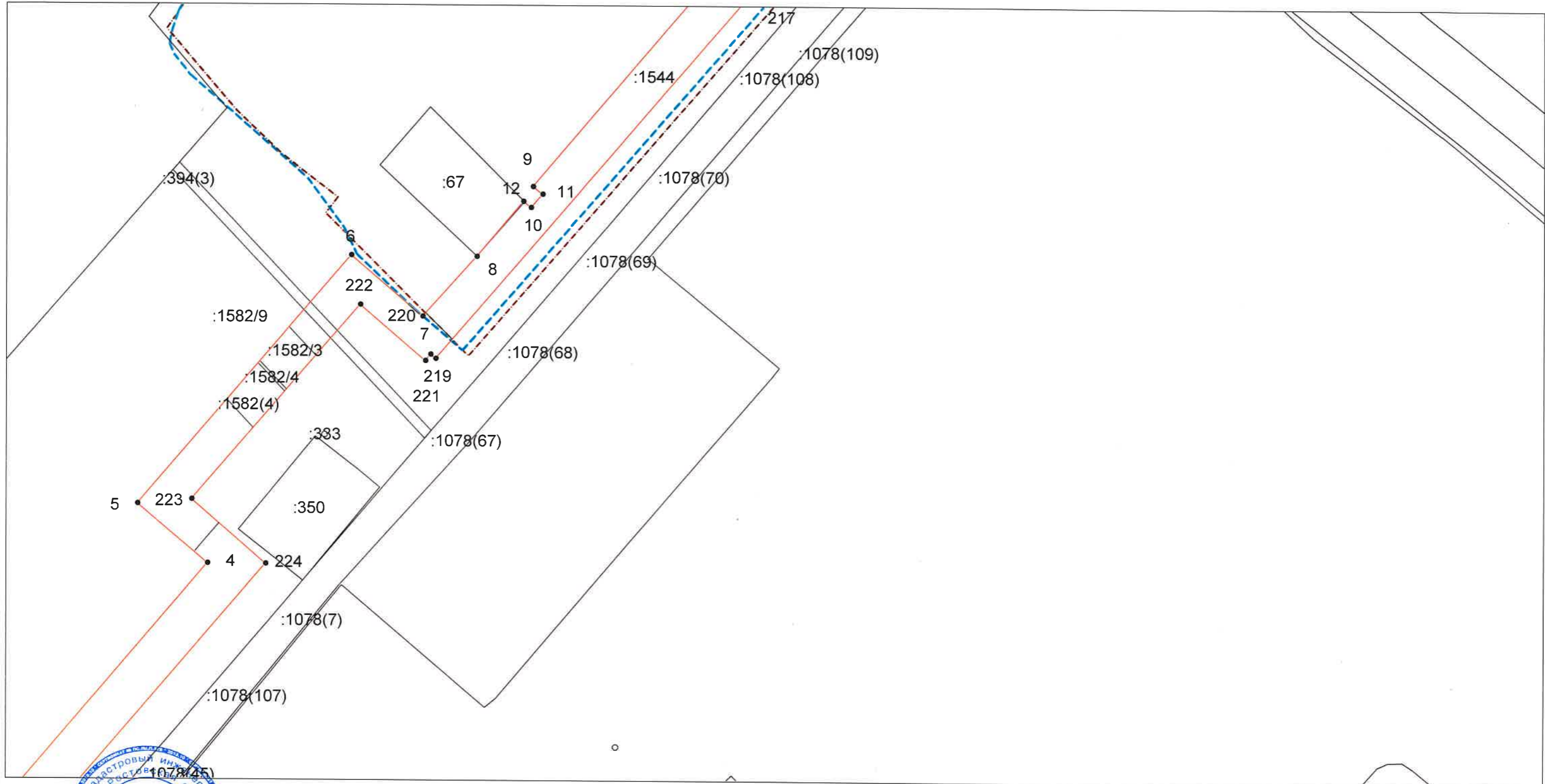


### ОПИСАНИЕ МЕСТОПОЛОЖЕНИЯ ГРАНИЦ

Зона публичного сервитута на объекте «Подводящий газопровод высокого давления от ГРС «Киевская» до ШРС-11 х. Даманка. Площадь: общая протяженность: 12522.2700 м. Инвентарный номер: 639-Г.  
Литер: Г. Адрес (местоположение): Российская Федерация, Краснодарский край, Крымский район, х. Даманка. (Реконструкция, от с. Киевское до х. Даманка)» (код стройки 34303-17)  
(наименование объекта, местоположение границ которого описано)

### План границ объекта

Выносной лист №9



Масштаб 1:2000

Используемые условные знаки и обозначения: приведены на отдельной странице в конце раздела.

Подпись *Диденко Б. К.* Дата 21 июля 2020 г.

Место для оттиска печати (при наличии) лица, составившего описание местоположения границ объекта

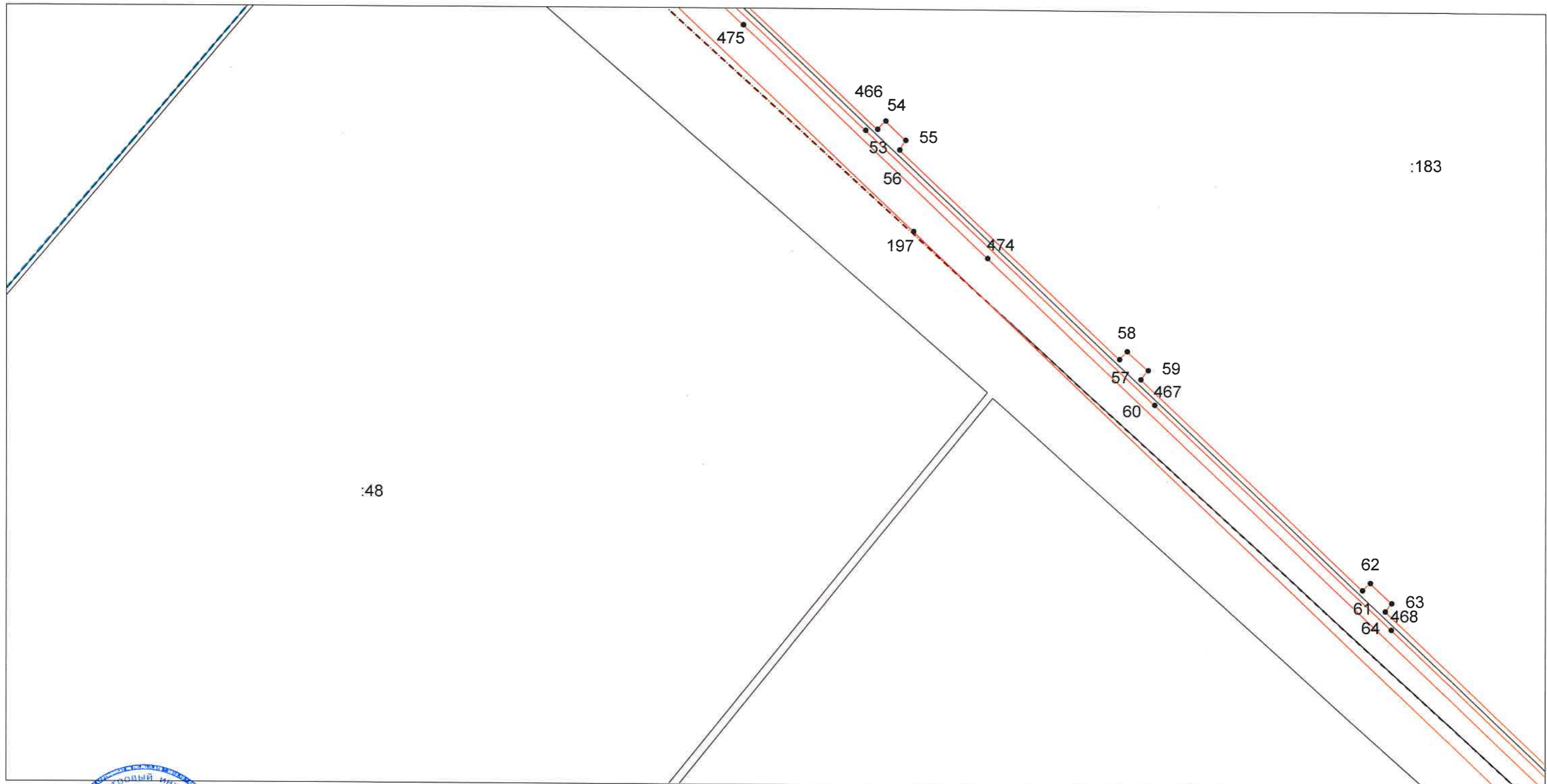


### ОПИСАНИЕ МЕСТОПОЛОЖЕНИЯ ГРАНИЦ

Зона публичного сервитута на объекте «Подводящий газопровод высокого давления от ГРС «Киевская» до ШРС-11 х. Даманка. Площадь: общая протяженность: 12522.2700 м. Инвентарный номер: 639-Г.  
Литер: Г. Адрес (местоположение): Российская Федерация, Краснодарский край, Крымский район, х. Даманка. (Реконструкция, от с. Киевское до х. Даманка)» (код стройки 34303-17)  
(наименование объекта, местоположение границ которого описано)

### План границ объекта

Выносной лист №10



Масштаб 1:2000

Используемые условные знаки и обозначения: приведены на отдельной странице в конце раздела.

Подпись *Дюченко Б. К.* Дата 21 июля 2020 г.

Место для оттиска печати (при наличии) лица, составившего описание местоположения границ объекта

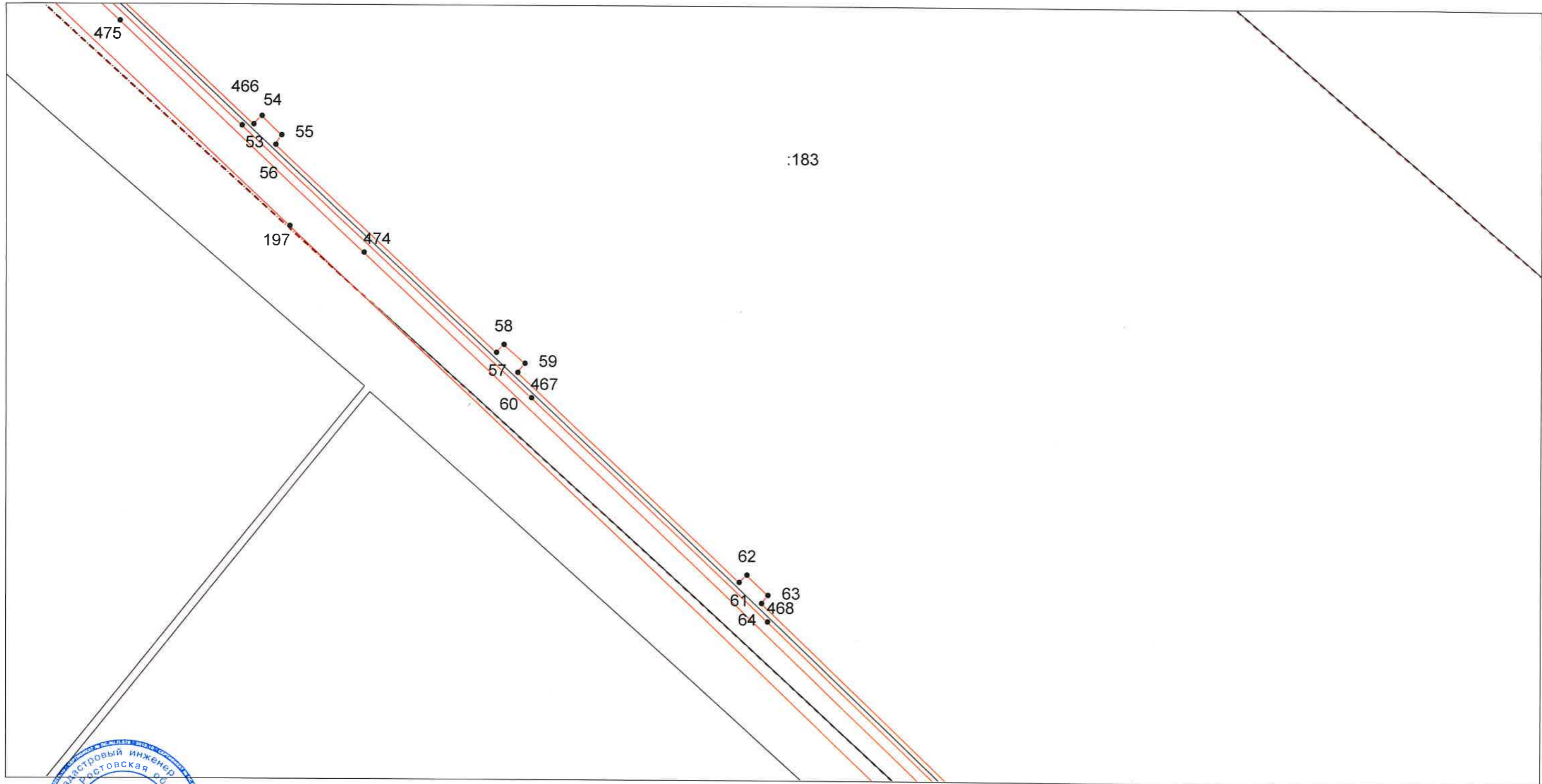


### ОПИСАНИЕ МЕСТОПОЛОЖЕНИЯ ГРАНИЦ

Зона публичного сервитута на объекте «Подводящий газопровод высокого давления от ГРС «Киевская» до ШРС-11 х. Даманка. Площадь: общая протяженность: 12522.2700 м. Инвентарный номер: 639-Г.  
Литер: Г. Адрес (местоположение): Российская Федерация, Краснодарский край, Крымский район, х. Даманка. (Реконструкция, от с. Киевское до х. Даманка)» (код стройки 34303-17)  
(наименование объекта, местоположение границ которого описано)

### План границ объекта

Выносной лист №11



Масштаб 1:2000

Используемые условные знаки и обозначения: приведены на отдельной странице в конце раздела.

Подпись *Диденко Б. К.* Дата 21 июля 2020 г.

Место для оттиска печати (при наличии) лица, составившего описание местоположения границ объекта

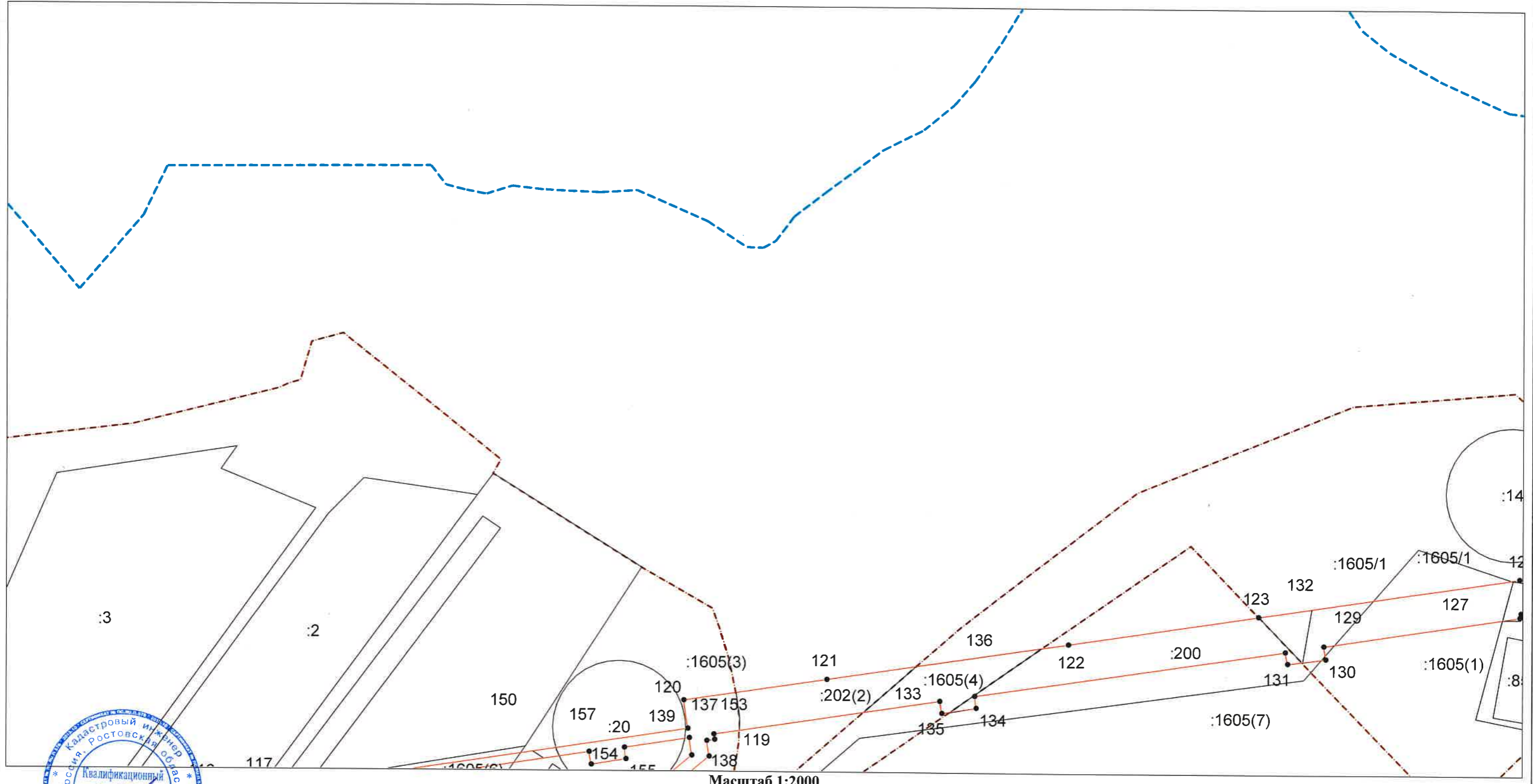


### ОПИСАНИЕ МЕСТОПОЛОЖЕНИЯ ГРАНИЦ

Зона публичного сервитута на объекте «Подводящий газопровод высокого давления от ГРС «Киевская» до ШРС-11 х. Даманка. Площадь: общая протяженность: 12522.2700 м. Инвентарный номер: 639-Г.  
Литер: Г. Адрес (местоположение): Российская Федерация, Краснодарский край, Крымский район, х. Даманка. (Реконструкция, от с. Киевское до х. Даманка)» (код стройки 34303-17)  
(наименование объекта, местоположение границ которого описано)

### План границ объекта

Выносной лист №12



Масштаб 1:2000

Используемые условные знаки и обозначения: приведены на отдельной странице в конце раздела.

Подпись: *Биденко Б. К.* Дата 21 июля 2020 г.

Место для оттиска печати (при наличии) лица, составившего описание местоположения границ объекта

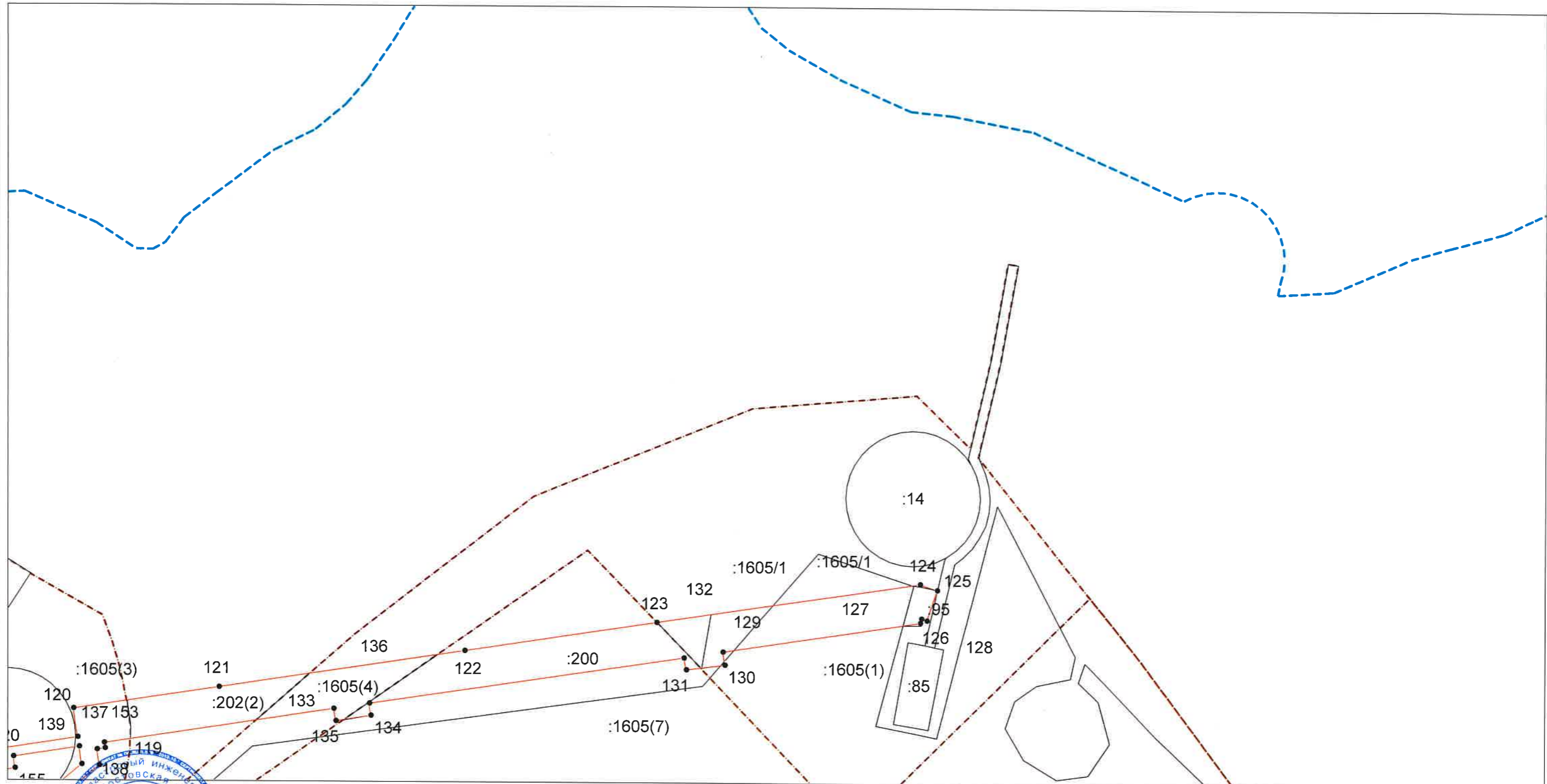


### ОПИСАНИЕ МЕСТОПОЛОЖЕНИЯ ГРАНИЦ

Зона публичного сервитута на объекте «Подводящий газопровод высокого давления от ГРС «Киевская» до ШРС-11 х. Даманка. Площадь: общая протяженность: 12522.2700 м. Инвентарный номер: 639-Г.  
Литер: Г. Адрес (местоположение): Российская Федерация, Краснодарский край, Крымский район, х. Даманка. (Реконструкция, от с. Киевское до х. Даманка)» (код стройки 34303-17)  
(наименование объекта, местоположение границ которого описано)

### План границ объекта

Выносной лист №13



Масштаб 1:2000

Используемые условные знаки и обозначения: приведены на отдельной странице в конце раздела.

Подпись *Диденко Б. К.* Дата 21 июля 2020 г.

Место для оттиска печати (при наличии) лица, составившего описание местоположения границ объекта

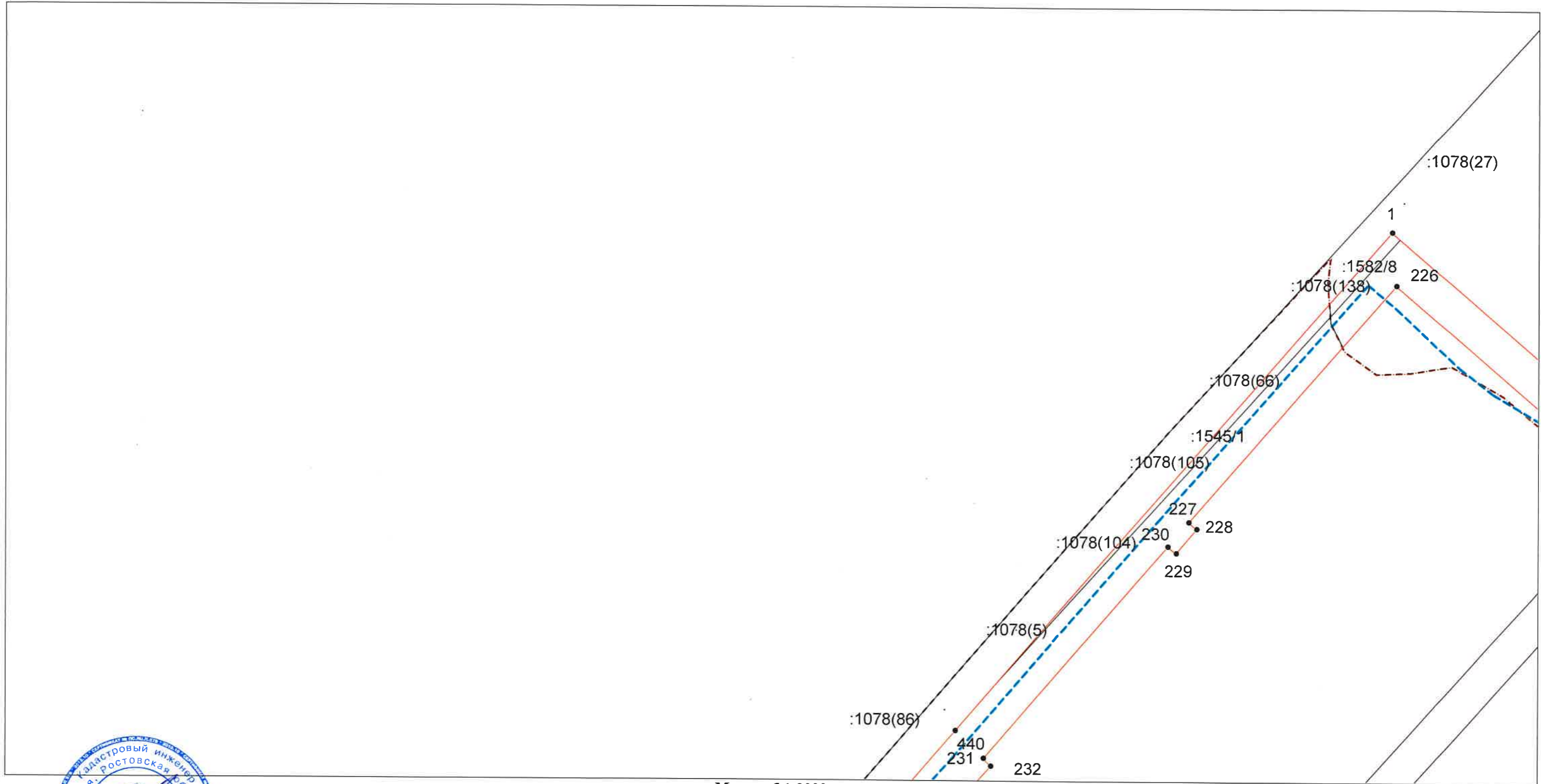


### ОПИСАНИЕ МЕСТОПОЛОЖЕНИЯ ГРАНИЦ

Зона публичного сервитута на объекте «Подводящий газопровод высокого давления от ГРС «Киевская» до ШРС-11 х. Даманка. Площадь: общая протяженность: 12522.2700 м. Инвентарный номер: 639-Г. Литер: Г. Адрес (местоположение): Российская Федерация, Краснодарский край, Крымский район, х. Даманка. (Реконструкция, от с. Киевское до х. Даманка)» (код стройки 34303-17)  
(наименование объекта, местоположение границ которого описано)

### План границ объекта

Выносной лист №14



Масштаб 1:2000

Используемые условные знаки и обозначения: приведены на отдельной странице в конце раздела.

Подпись: *Диденко Б. К.* Дата 21 июля 2020 г.

Место для оттиска печати (при наличии) лица, составившего описание местоположения границ объекта



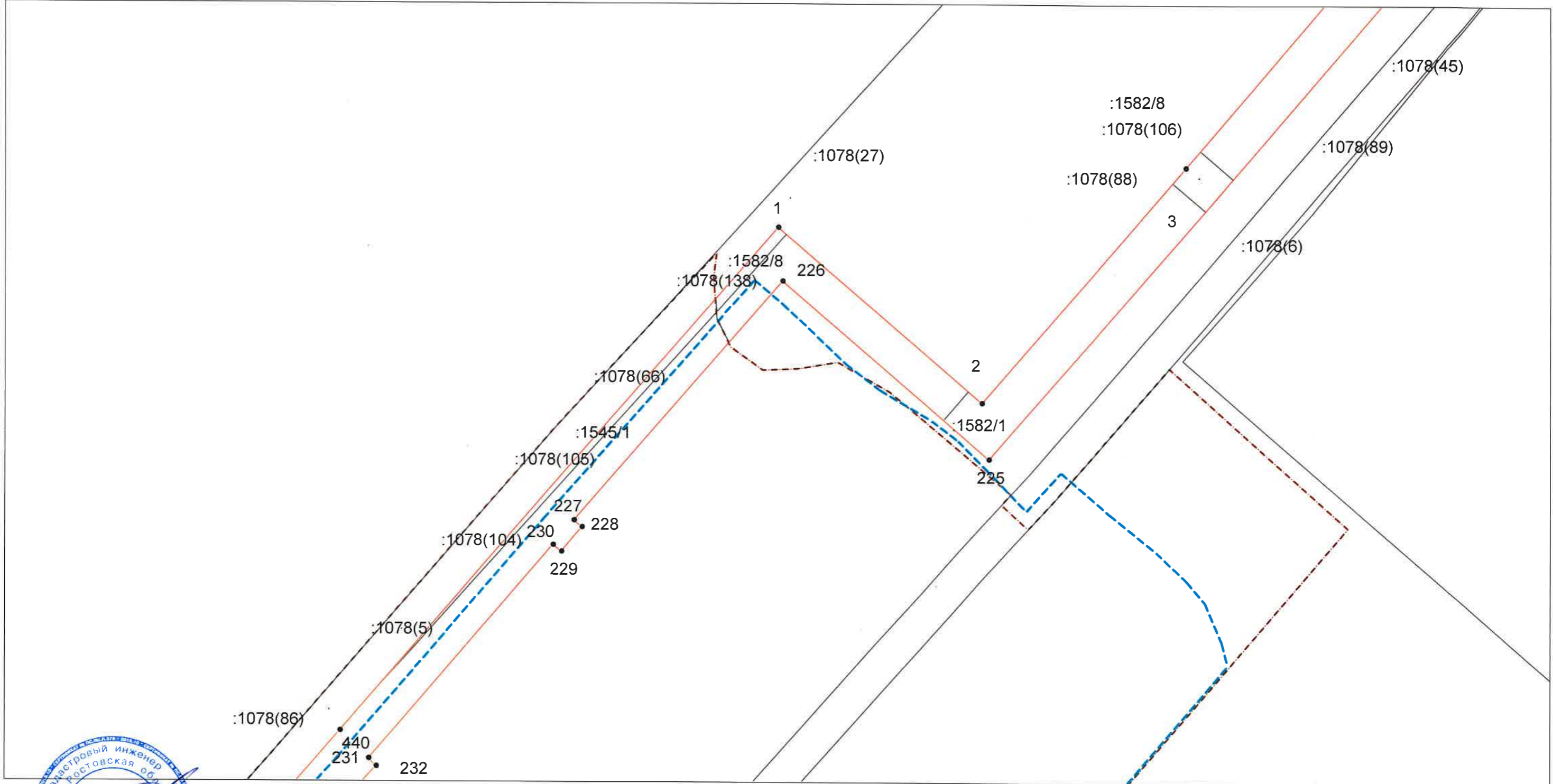


### ОПИСАНИЕ МЕСТОПОЛОЖЕНИЯ ГРАНИЦ

Зона публичного сервитута на объекте «Подводящий газопровод высокого давления от ГРС «Киевская» до ШРС-11 х. Даманка. Площадь: общая протяженность: 12522.2700 м. Инвентарный номер: 639-Г.  
Литер: Г. Адрес (местоположение): Российская Федерация, Краснодарский край, Крымский район, х. Даманка. (Реконструкция, от с. Киевское до х. Даманка)» (код стройки 34303-17)  
(наименование объекта, местоположение границ которого описано)

### План границ объекта

Выносной лист №15



Масштаб 1:2000

Используемые условные знаки и обозначения: приведены на отдельной странице в конце раздела.

Подпись *Диденко Б. К.* Дата 21 июля 2020 г.

Место для оттиска печати (при наличии) лица, составившего описание местоположения границ объекта

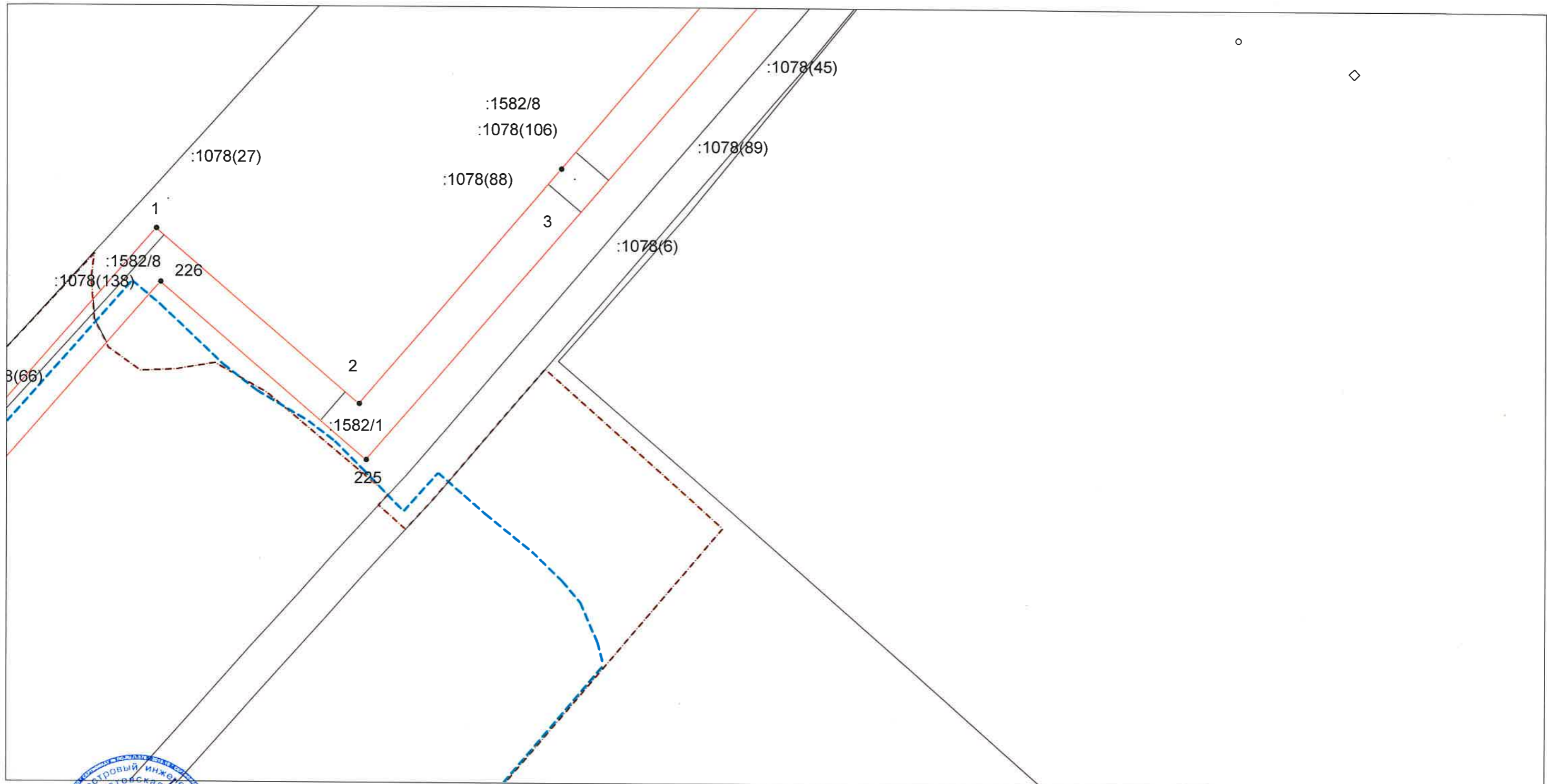


### ОПИСАНИЕ МЕСТОПОЛОЖЕНИЯ ГРАНИЦ

Зона публичного сервитута на объекте «Подводящий газопровод высокого давления от ГРС «Киевская» до ШРС-11 х. Даманка. Площадь: общая протяженность: 12522.2700 м. Инвентарный номер: 639-Г.  
Литер: Г. Адрес (местоположение): Российская Федерация, Краснодарский край, Крымский район, х. Даманка. (Реконструкция, от с. Киевское до х. Даманка)» (код стройки 34303-17)  
(наименование объекта, местоположение границ которого описано)

### План границ объекта

Выносной лист №16



Масштаб 1:2000

Используемые условные знаки и обозначения: приведены на отдельной странице в конце раздела.

Подпись: *Диденко Б. К.* Дата 21 июля 2020 г.

Место для оттиска печати (при наличии) лица, составившего описание местоположения границ объекта

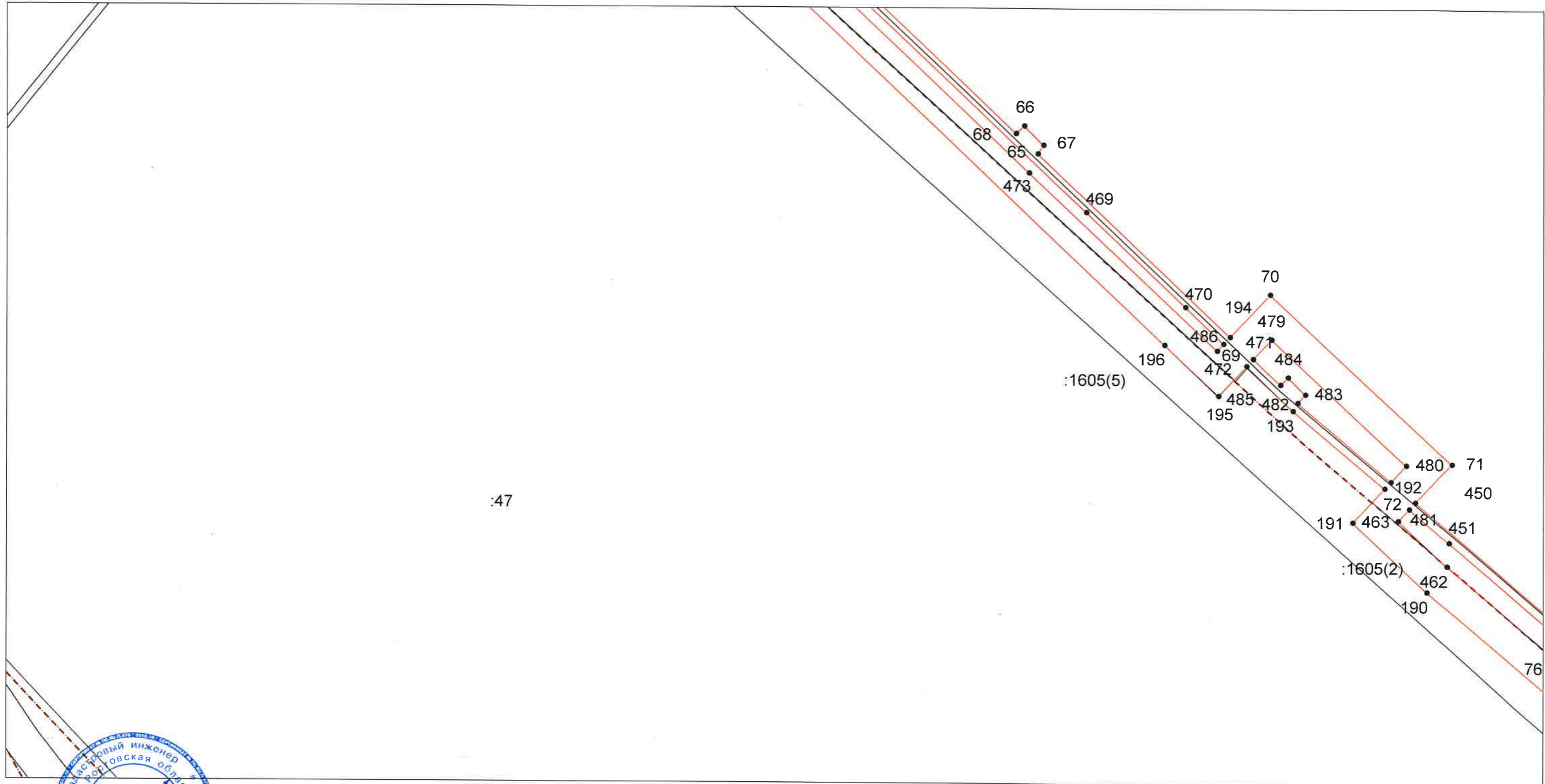


### ОПИСАНИЕ МЕСТОПОЛОЖЕНИЯ ГРАНИЦ

Зона публичного сервитута на объекте «Подводящий газопровод высокого давления от ГРС «Киевская» до ШРС-11 х. Даманка. Площадь: общая протяженность: 12522.2700 м. Инвентарный номер: 639-Г.  
Литер: Г. Адрес (местоположение): Российская Федерация, Краснодарский край, Крымский район, х. Даманка. (Реконструкция, от с. Киевское до х. Даманка)» (код стройки 34303-17)  
(наименование объекта, местоположение границ которого описано)

### План границ объекта

Выносной лист №17



:47

Масштаб 1:2000

Используемые условные знаки и обозначения: приведены на отдельной странице в конце раздела.

Подпись: *Диденко Б. К.* Дата 21 июля 2020 г.

Место для оттиска печати (при наличии) лица, составившего описание местоположения границ объекта

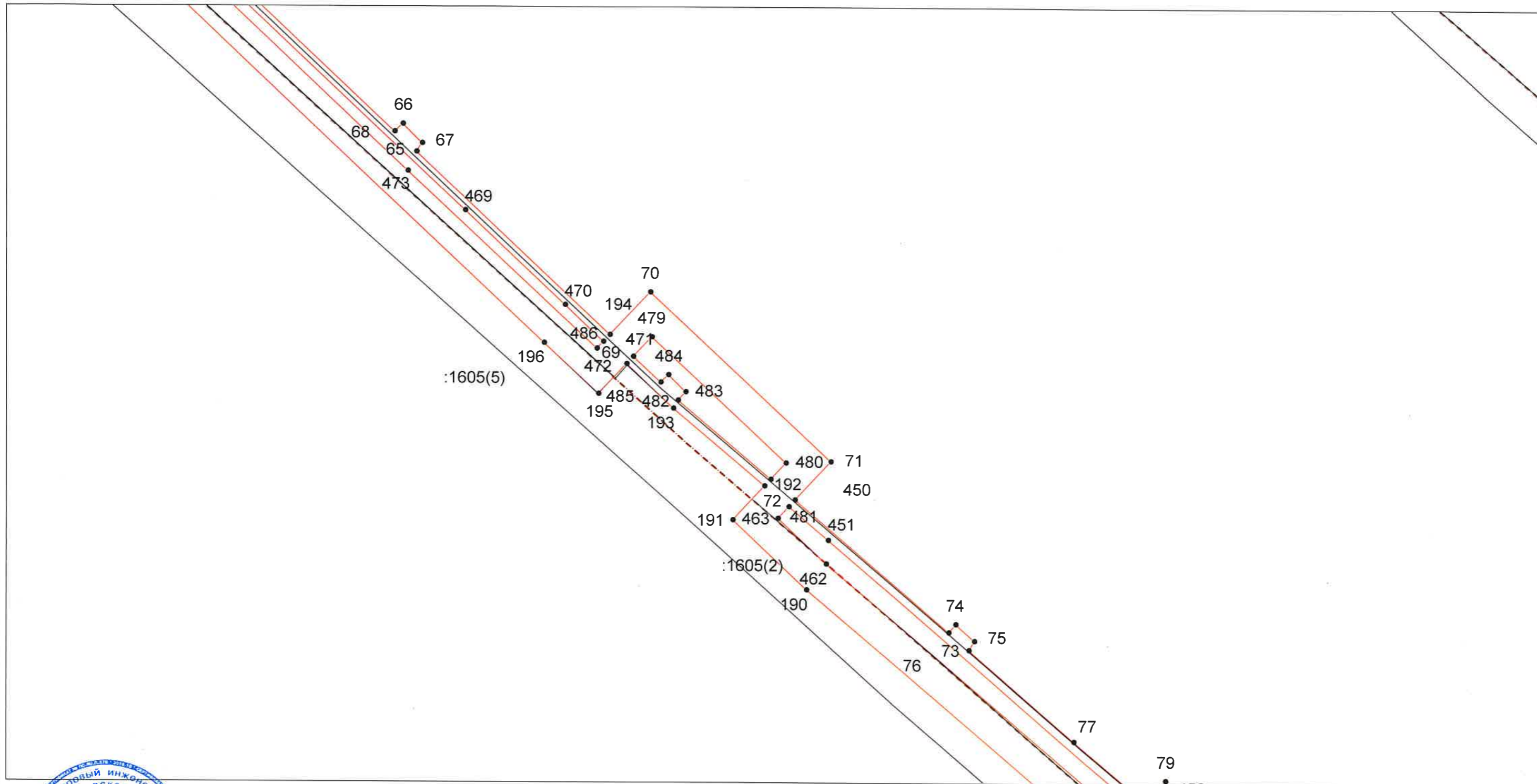


### ОПИСАНИЕ МЕСТОПОЛОЖЕНИЯ ГРАНИЦ

Зона публичного сервитута на объекте «Подводящий газопровод высокого давления от ГРС «Киевская» до ШРС-11 х. Даманка. Площадь: общая протяженность: 12522.2700 м. Инвентарный номер: 639-Г.  
Литер: Г. Адрес (местоположение): Российская Федерация, Краснодарский край, Крымский район, х. Даманка. (Реконструкция, от с. Киевское до х. Даманка)» (код стройки 34303-17)  
(наименование объекта, местоположение границ которого описано)

### План границ объекта

Выносной лист №18



Масштаб 1:2000

Используемые условные знаки и обозначения: приведены на отдельной странице в конце раздела.

Подпись *Диденко Б. К.* Дата 21 июля 2020 г.

Место для оттиска печати (при наличии) лица, составившего описание местоположения границ объекта




### ОПИСАНИЕ МЕСТОПОЛОЖЕНИЯ ГРАНИЦ

Зона публичного сервитута на объекте «Подводящий газопровод высокого давления от ГРС «Киевская» до ШРС-11 х. Даманка. Площадь: общая протяженность: 12522.2700 м. Инвентарный номер: 639-Г.  
Литер: Г. Адрес (местоположение): Российская Федерация, Краснодарский край, Крымский район, х. Даманка. (Реконструкция, от с. Киевское до х. Даманка)» (код стройки 34303-17)  
(наименование объекта, местоположение границ которого описано)

### План границ объекта

### Выносной лист №19



Масштаб 1:2000

Используемые условные знаки и обозначения: приведены на отдельной странице в конце раздела.

Подпись *Дубенко Б. К.* Дата 21 июля 2020 г.

Место для оттиска печати (при наличии) лица, составившего описание местоположения границ объекта

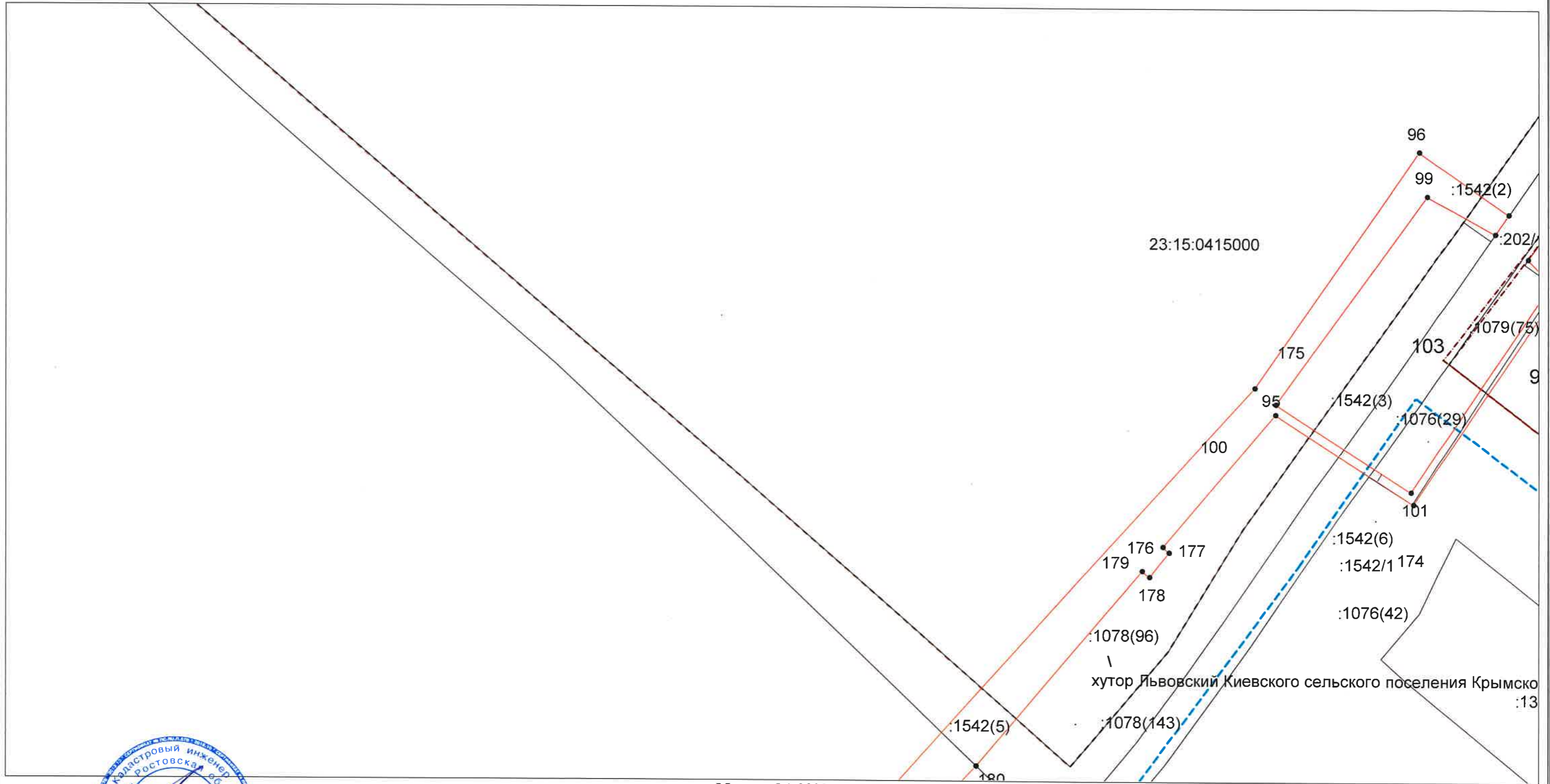


### ОПИСАНИЕ МЕСТОПОЛОЖЕНИЯ ГРАНИЦ

Зона публичного сервитута на объекте «Подводящий газопровод высокого давления от ГРС «Киевская» до ШРС-11 х. Даманка. Площадь: общая протяженность: 12522.2700 м. Инвентарный номер: 639-Г.  
Литер: Г. Адрес (местоположение): Российская Федерация, Краснодарский край, Крымский район, х. Даманка. (Реконструкция, от с. Киевское до х. Даманка)» (код стройки 34303-17)  
(наименование объекта, местоположение границ которого описано)

### План границ объекта

Выносной лист №20



Масштаб 1:2000

Используемые условные знаки и обозначения: приведены на отдельной странице в конце раздела.

Подпись *Дюченко Б. К.* Дата 21 июля 2020 г.

Место для оттиска печати (при наличии) лица, составившего описание местоположения границ объекта

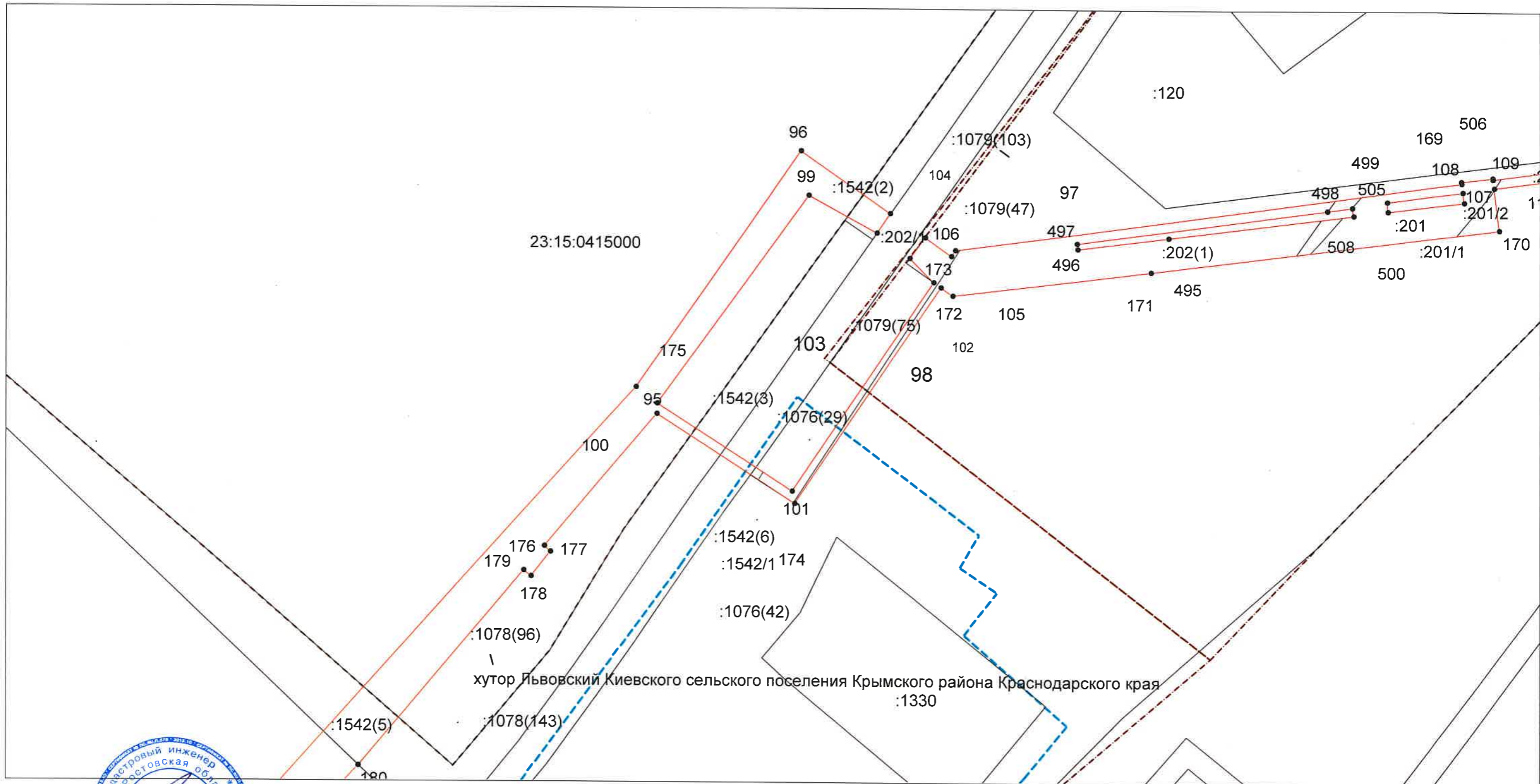


### ОПИСАНИЕ МЕСТОПОЛОЖЕНИЯ ГРАНИЦ

Зона публичногo сервитута на объекте «Подводящий газопровод высокого давления от ГРС «Киевская» до ШРС-11 х. Даманка. Площадь: общая протяженность: 12522.2700 м. Инвентарный номер: 639-Г.  
Литер: Г. Адрес (местоположение): Российская Федерация, Краснодарский край, Крымский район, х. Даманка. (Реконструкция, от с. Киевское до х. Даманка)» (код стройки 34303-17)  
(наименование объекта, местоположение границ которого описано)

### План границ объекта

Выносной лист №21



хутор Львовский Киевского сельского поселения Крымского района Краснодарского края  
:1330

Масштаб 1:2000

Используемые условные знаки и обозначения: приведены на отдельной странице в конце раздела.

Подпись  Дьяченко Б. К. Дата 21 июля 2020 г.

Место для оттиска печати (при наличии) лица, составившего описание местоположения границ объекта

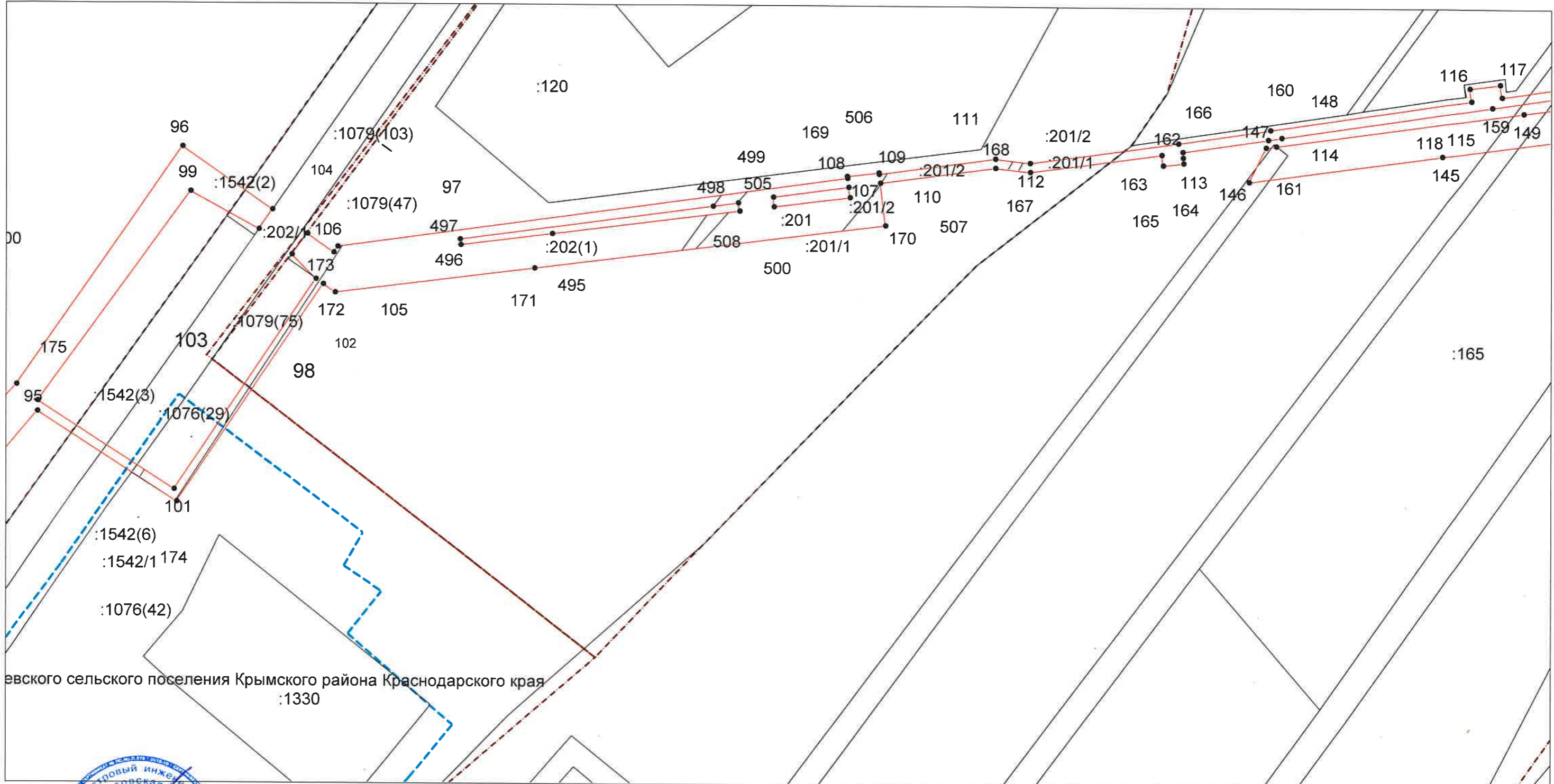


### ОПИСАНИЕ МЕСТОПОЛОЖЕНИЯ ГРАНИЦ

Зона публичного сервитута на объекте «Подводящий газопровод высокого давления от ГРС «Киевская» до ШРС-11 х. Даманка. Площадь: общая протяженность: 12522.2700 м. Инвентарный номер: 639-Г.  
Литер: Г. Адрес (местоположение): Российская Федерация, Краснодарский край, Крымский район, х. Даманка. (Реконструкция, от с. Киевское до х. Даманка)» (код стройки 34303-17)  
(наименование объекта, местоположение границ которого описано)

### План границ объекта

Выносной лист №22



евского сельского поселения Крымского района Краснодарского края  
:1330

Масштаб 1:2000

Используемые условные знаки и обозначения: приведены на отдельной странице в конце раздела.  
Подпись *Диденко Б. К.* Дата 21 июля 2020 г.

Место для оттиска печати (при наличии) лица, составившего описание местоположения границ объекта



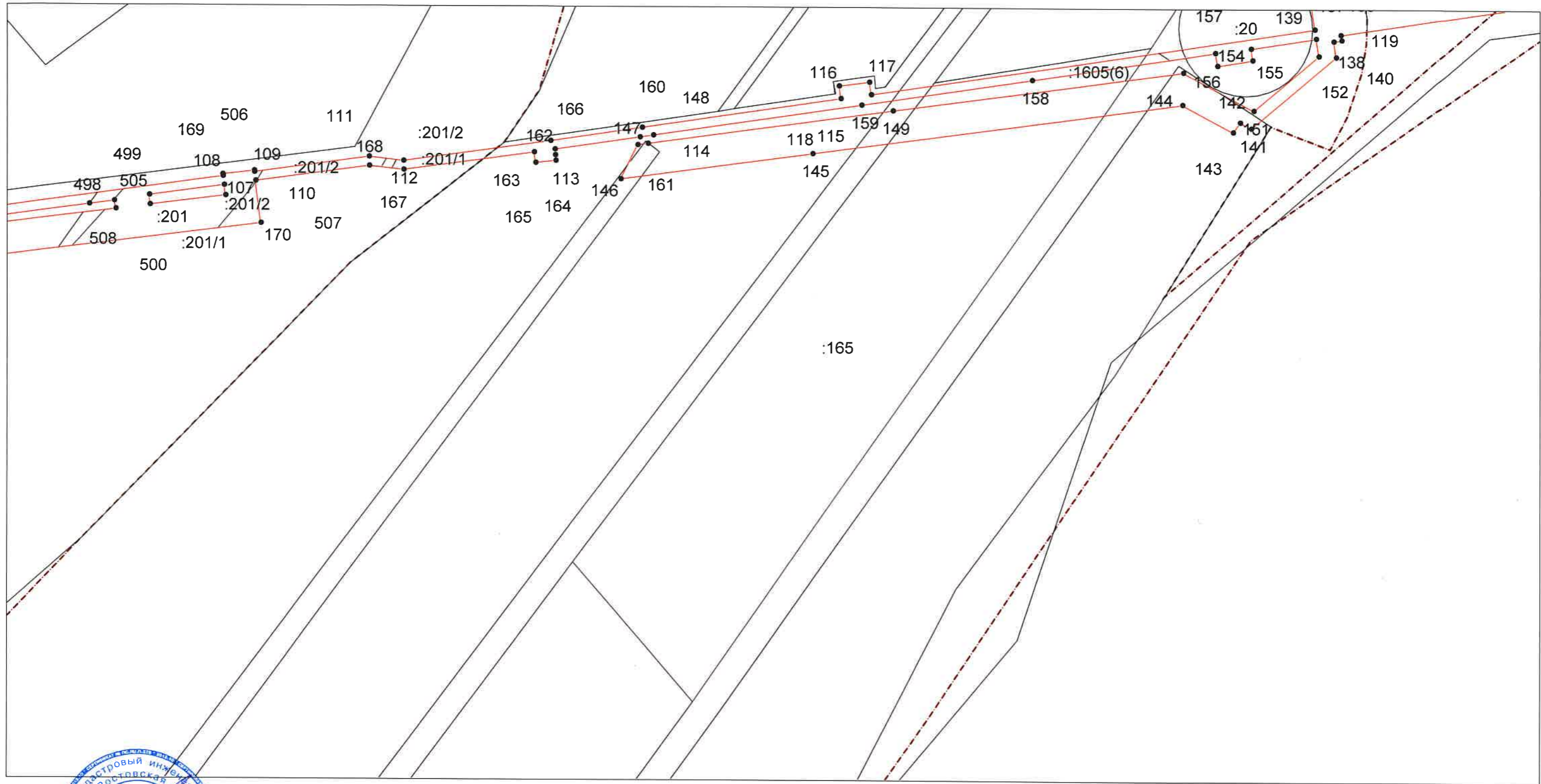


### ОПИСАНИЕ МЕСТОПОЛОЖЕНИЯ ГРАНИЦ

Зона публичного сервитута на объекте «Подводящий газопровод высокого давления от ГРС «Киевская» до ШРС-11 х. Даманка. Площадь: общая протяженность: 12522.2700 м. Инвентарный номер: 639-Г.  
Литер: Г. Адрес (местоположение): Российская Федерация, Краснодарский край, Крымский район, х. Даманка. (Реконструкция, от с. Киевское до х. Даманка)» (код стройки 34303-17)  
(наименование объекта, местоположение границ которого описано)

### План границ объекта

Выносной лист №23



Масштаб 1:2000

Используемые условные знаки и обозначения: приведены на отдельной странице в конце раздела.

Подпись: *Диденко Б. К.* Дата 21 июля 2020 г.

Место для оттиска печати (при наличии) лица, составившего описание местоположения границ объекта

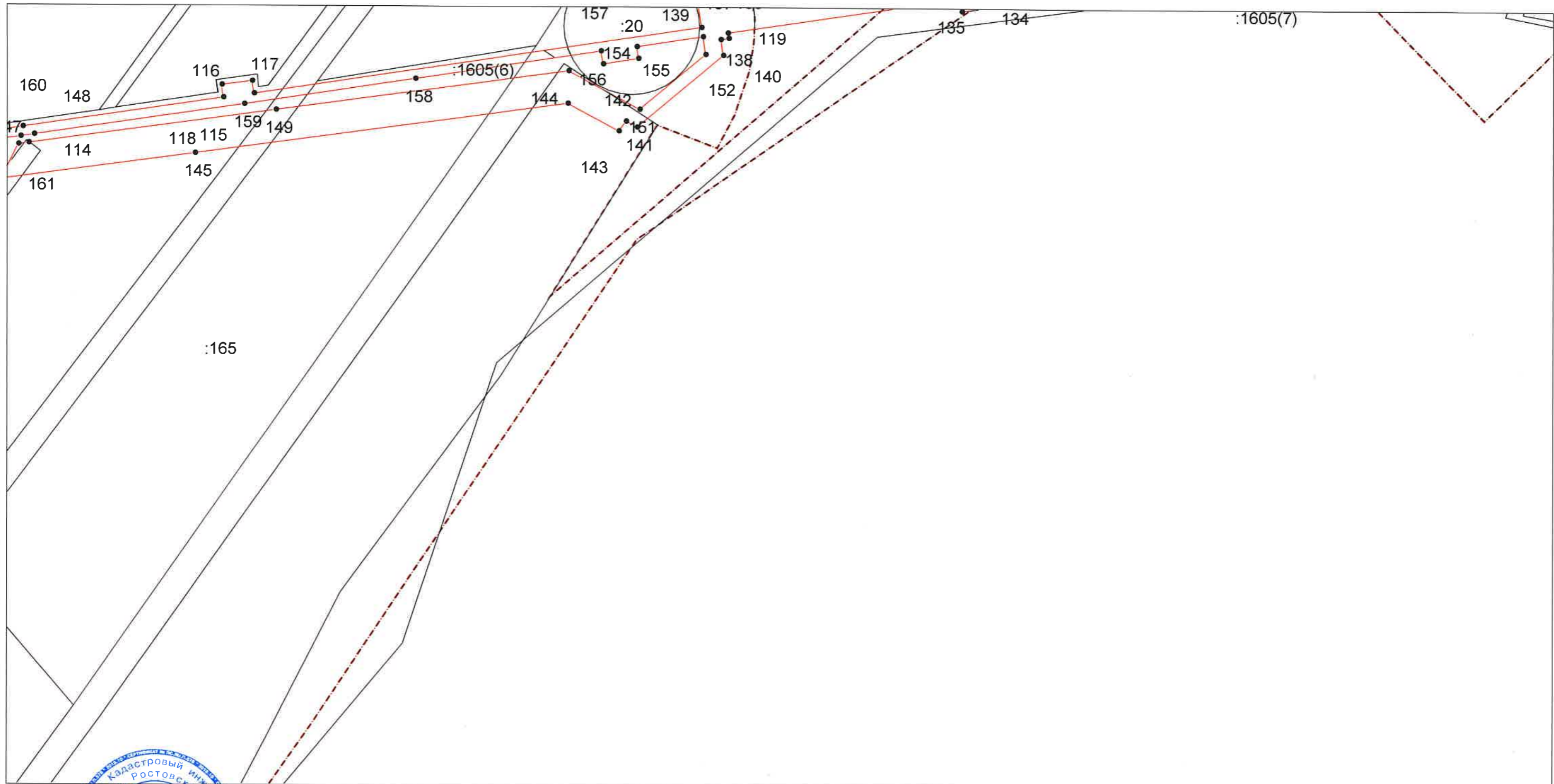


### ОПИСАНИЕ МЕСТОПОЛОЖЕНИЯ ГРАНИЦ

Зона публичного сервитута на объекте «Подводящий газопровод высокого давления от ГРС «Киевская» до ШРС-11 х. Даманка. Площадь: общая протяженность: 12522.2700 м. Инвентарный номер: 639-Г.  
Литер: Г. Адрес (местоположение): Российская Федерация, Краснодарский край, Крымский район, х. Даманка. (Реконструкция, от с. Киевское до х. Даманка)» (код стройки 34303-17)  
(наименование объекта, местоположение границ которого описано)

### План границ объекта

Выносной лист №24



Масштаб 1:2000

Используемые условные знаки и обозначения: приведены на отдельной странице в конце раздела.

Подпись *Диденко Б. К.* Дата 21 июля 2020 г.

Место для оттиска печати (при наличии) лица, составившего описание местоположения границ объекта

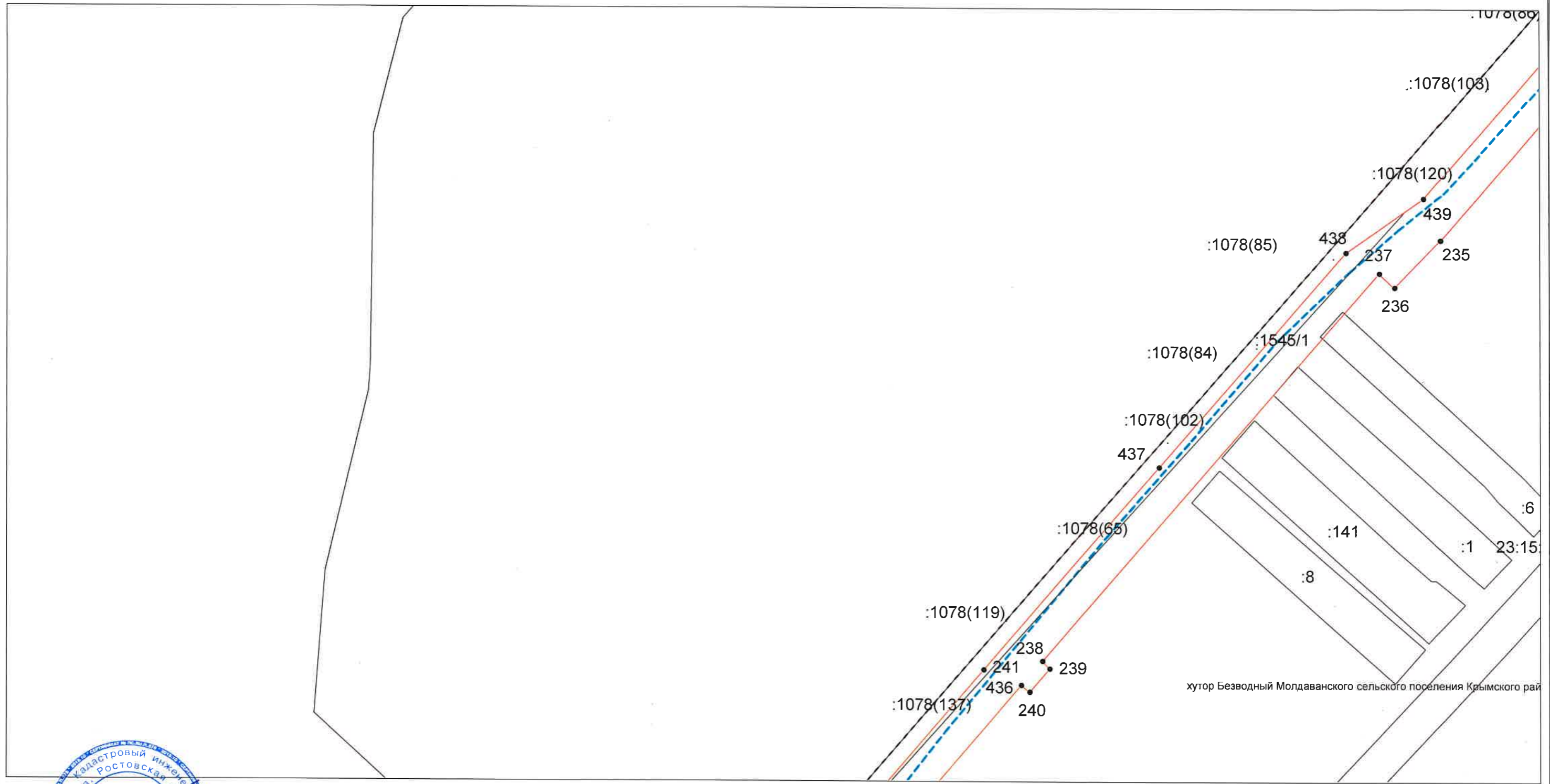


### ОПИСАНИЕ МЕСТОПОЛОЖЕНИЯ ГРАНИЦ

Зона публичного сервитута на объекте «Подводящий газопровод высокого давления от ГРС «Киевская» до ШРС-11 х. Даманка. Площадь: общая протяженность: 12522.2700 м. Инвентарный номер: 639-Г.  
Литер: Г. Адрес (местоположение): Российская Федерация, Краснодарский край, Крымский район, х. Даманка. (Реконструкция, от с. Киевское до х. Даманка)» (код стройки 34303-17)  
(наименование объекта, местоположение границ которого описано)

### План границ объекта

Выносной лист №25



Масштаб 1:2000

Используемые условные знаки и обозначения: приведены на отдельной странице в конце раздела.

Подпись 6113910 Диденко Б. К. Дата 21 июля 2020 г.

Место для оттиска печати (при наличии) лица, составившего описание местоположения границ объекта

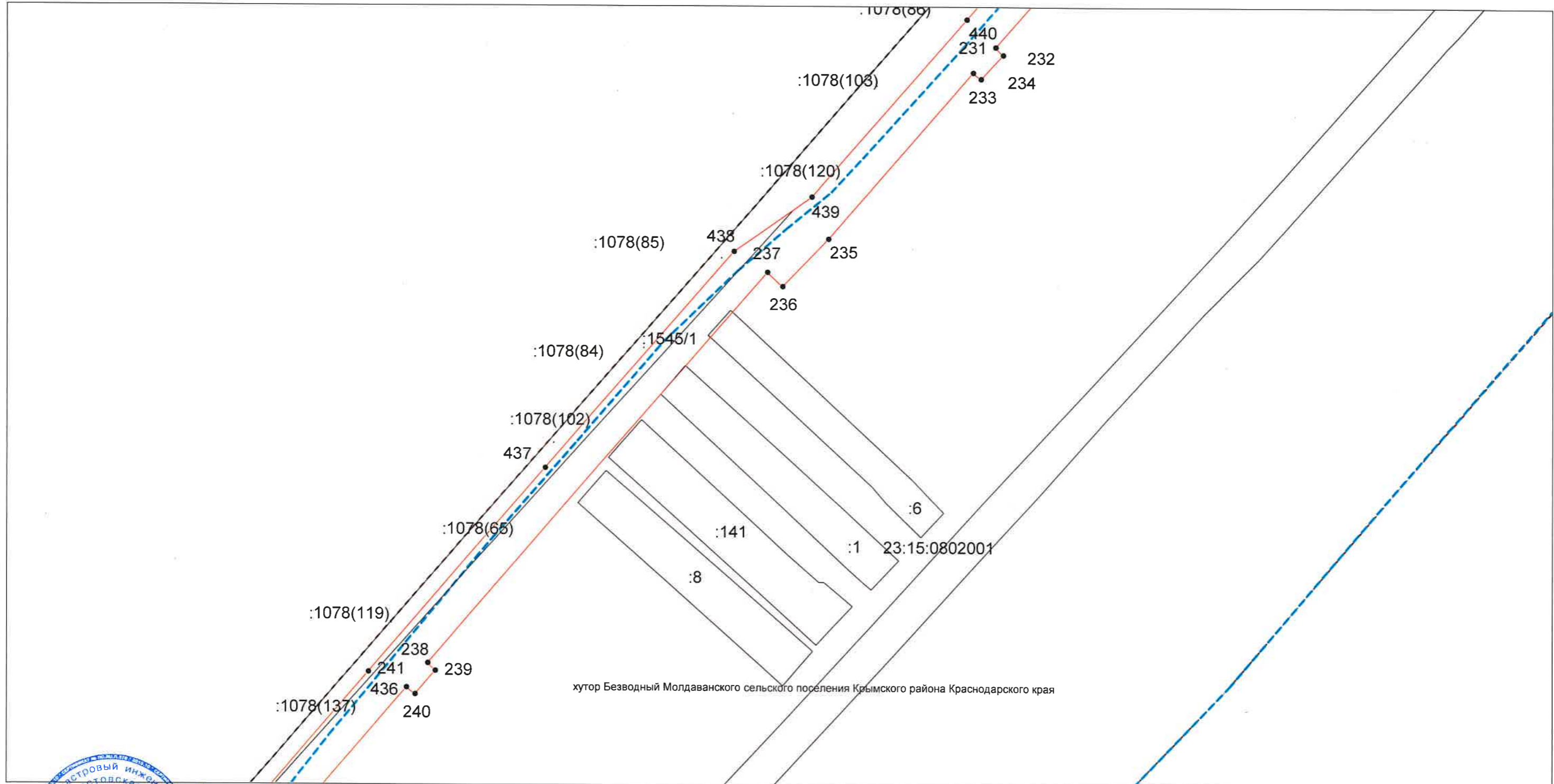


### ОПИСАНИЕ МЕСТОПОЛОЖЕНИЯ ГРАНИЦ

Зона публичного сервитута на объекте «Подводящий газопровод высокого давления от ГРС «Киевская» до ШРС-11 х. Даманка. Площадь: общая протяженность: 12522.2700 м. Инвентарный номер: 639-Г.  
Литер: Г. Адрес (местоположение): Российская Федерация, Краснодарский край, Крымский район, х. Даманка. (Реконструкция, от с. Киевское до х. Даманка)» (код стройки 34303-17)  
(наименование объекта, местоположение границ которого описано)

### План границ объекта

Выносной лист №26



Масштаб 1:2000

Используемые условные знаки и обозначения: приведены на отдельной странице в конце раздела.  
Подпись: *Диденко Б. К.* Дата 21 июля 2020 г.

Место для оттиска печати (при наличии) лица, составившего описание местоположения границ объекта

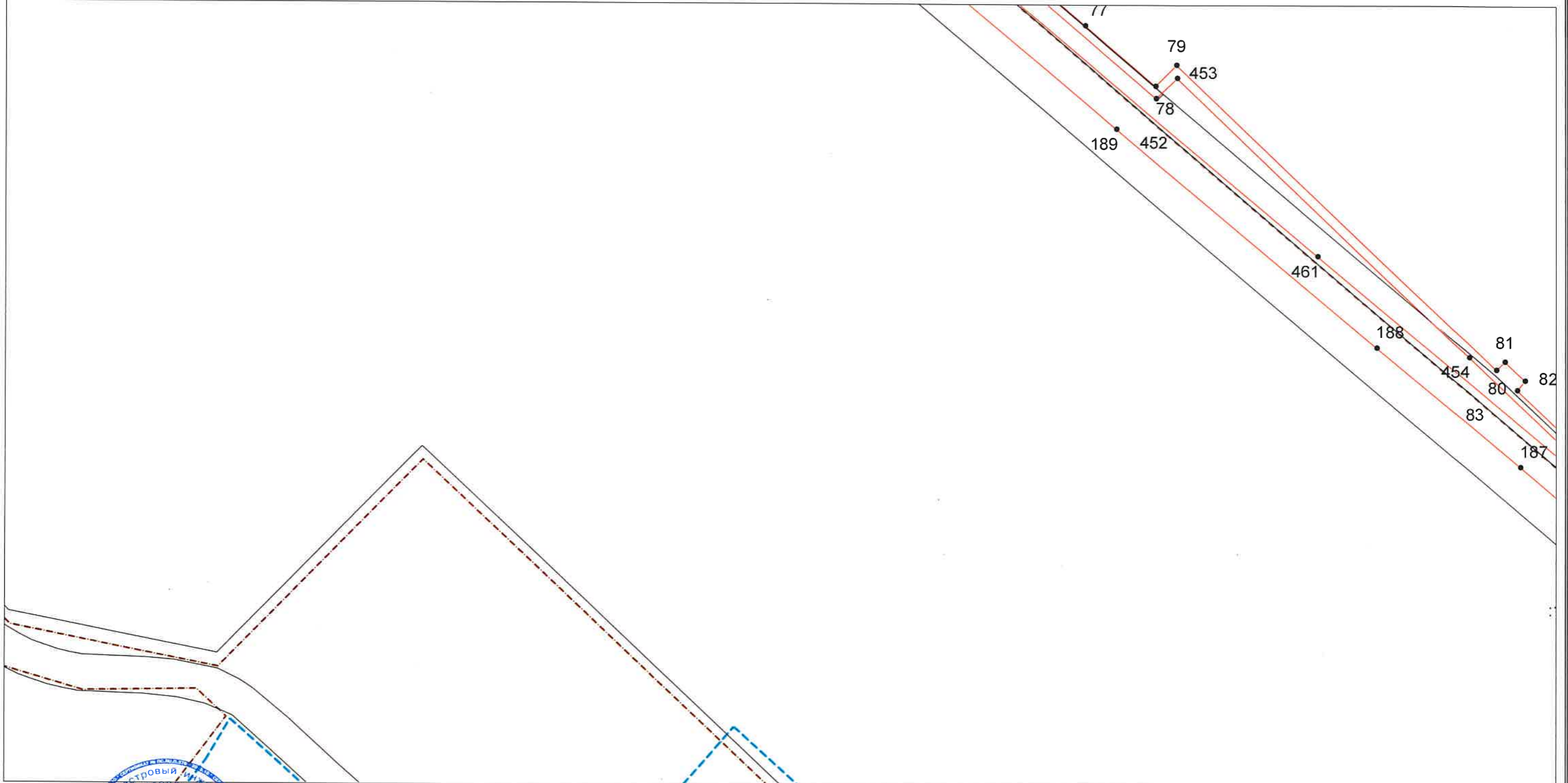


### ОПИСАНИЕ МЕСТОПОЛОЖЕНИЯ ГРАНИЦ

Зона публичного сервитута на объекте «Подводящий газопровод высокого давления от ГРС «Киевская» до ШРС-11 х. Даманка. Площадь: общая протяженность: 12522.2700 м. Инвентарный номер: 639-Г.  
Литер: Г. Адрес (местоположение): Российская Федерация, Краснодарский край, Крымский район, х. Даманка. (Реконструкция, от с. Киевское до х. Даманка)» (код стройки 34303-17)  
(наименование объекта, местоположение границ которого описано)

### План границ объекта

Выносной лист №27



Масштаб 1:2000

Используемые условные знаки и обозначения: приведены на отдельной странице в конце раздела.

Подпись *Иванов И. К.* Дата 21 июля 2020 г.

Место для оттиска печати (при наличии) лица, составившего описание местоположения границ объекта

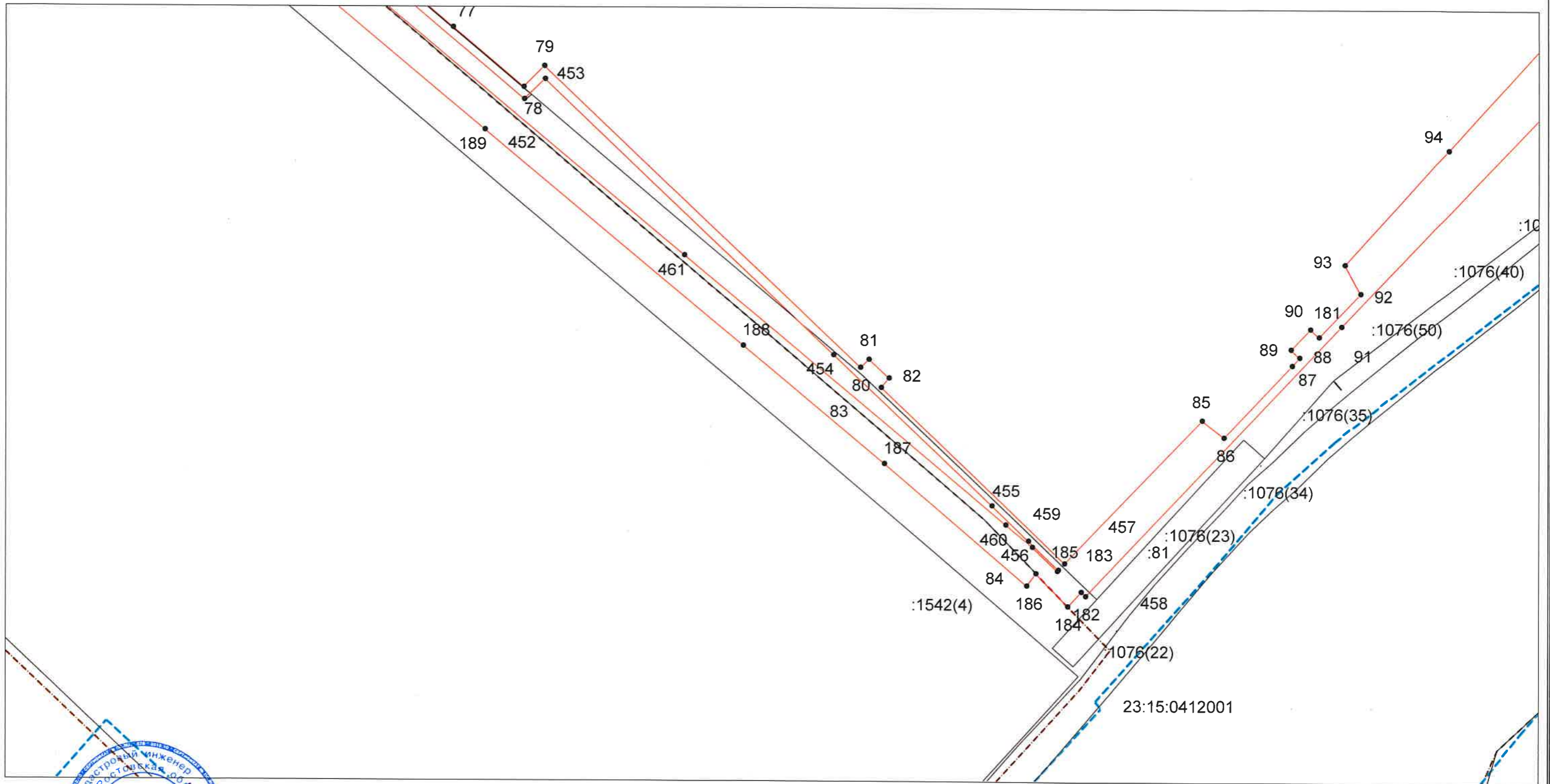


### ОПИСАНИЕ МЕСТОПОЛОЖЕНИЯ ГРАНИЦ

Зона публичного сервитута на объекте «Подводящий газопровод высокого давления от ГРС «Киевская» до ШРС-11 х. Даманка. Площадь: общая протяженность: 12522.2700 м. Инвентарный номер: 639-Г.  
Литер: Г. Адрес (местоположение): Российская Федерация, Краснодарский край, Крымский район, х. Даманка. (Реконструкция, от с. Киевское до х. Даманка)» (код стройки 34303-17)  
(наименование объекта, местоположение границ которого описано)

### План границ объекта

Выносной лист №28



Масштаб 1:2000

Используемые условные знаки и обозначения: приведены на отдельной странице в конце раздела.

Подпись *Диденко Б. К.* Дата 21 июля 2020 г.

Место для оттиска печати (при наличии) лица, составившего описание местоположения границ объекта

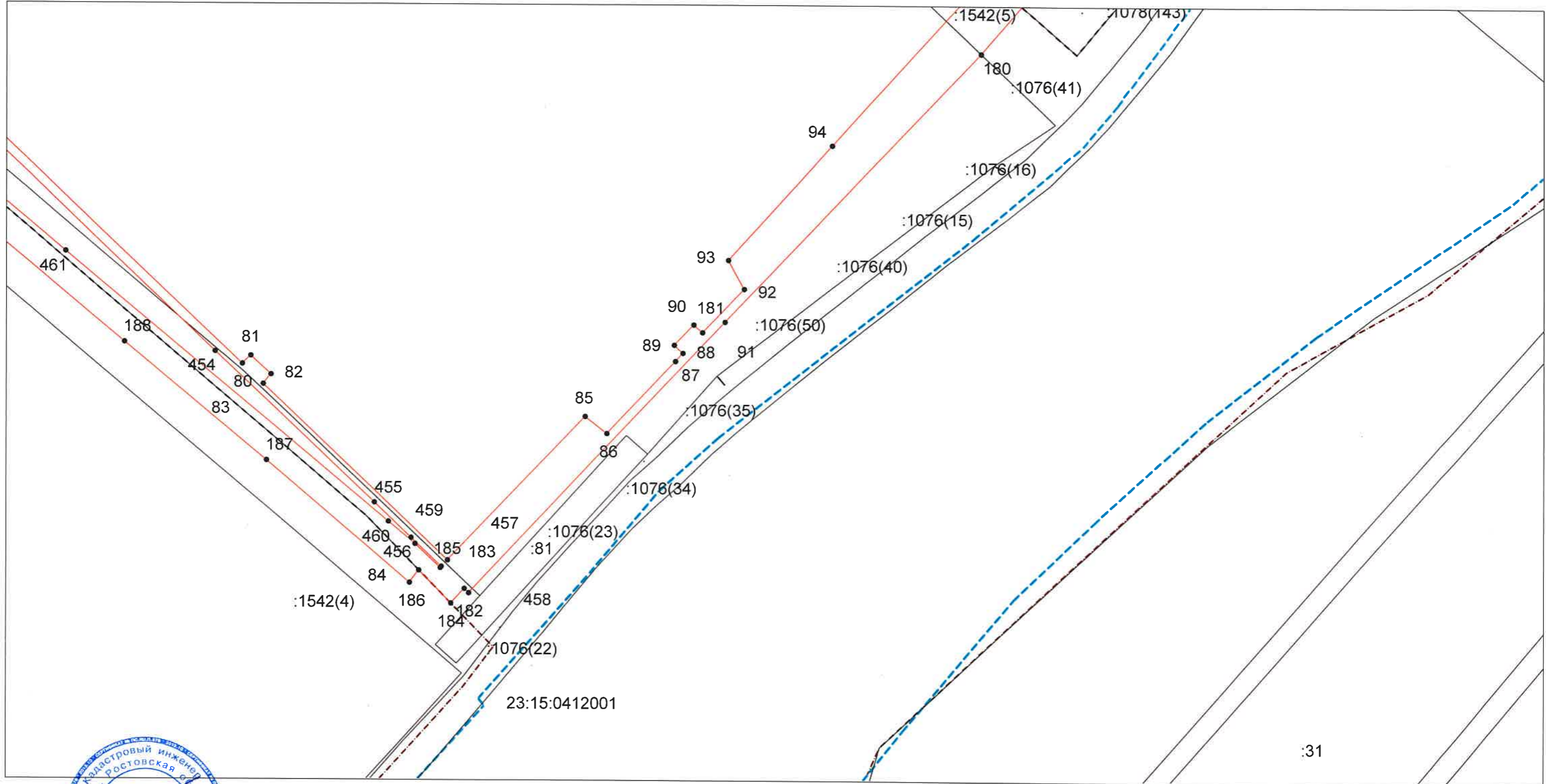


### ОПИСАНИЕ МЕСТОПОЛОЖЕНИЯ ГРАНИЦ

Зона публичного сервитута на объекте «Подводящий газопровод высокого давления от ГРС «Киевская» до ШРС-11 х. Даманка. Площадь: общая протяженность: 12522.2700 м. Инвентарный номер: 639-Г.  
Литер: Г. Адрес (местоположение): Российская Федерация, Краснодарский край, Крымский район, х. Даманка. (Реконструкция, от с. Киевское до х. Даманка)» (код стройки 34303-17)  
(наименование объекта, местоположение границ которого описано)

### План границ объекта

Выносной лист №29



Масштаб 1:2000

Используемые условные знаки и обозначения: приведены на отдельной странице в конце раздела.

Подпись *Люденко Б. К.* Дата 21 июля 2020 г.

Место для оттиска печати (при наличии) лица, составившего описание местоположения границ объекта

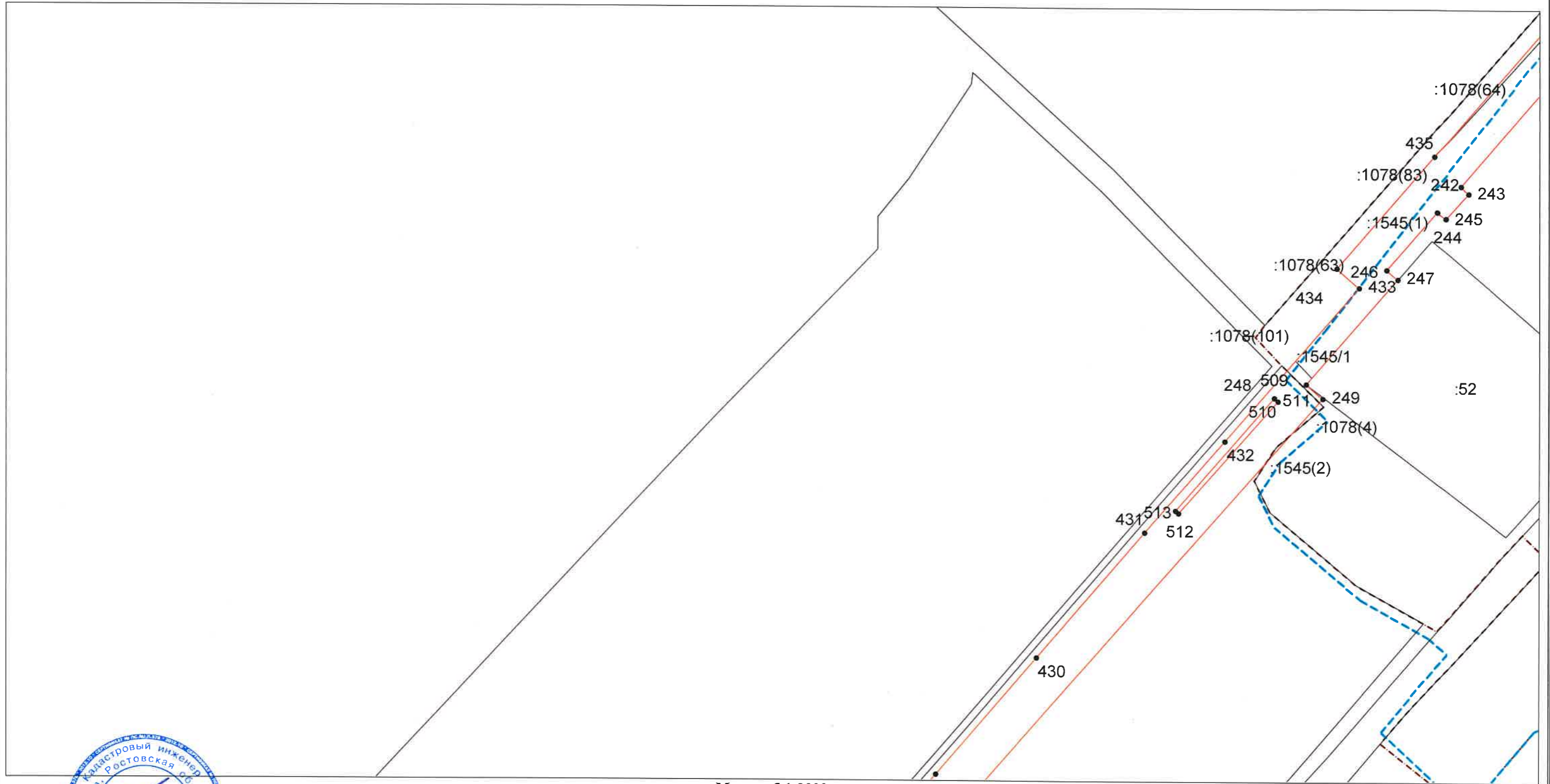


### ОПИСАНИЕ МЕСТОПОЛОЖЕНИЯ ГРАНИЦ

Зона публичного сервитута на объекте «Подводящий газопровод высокого давления от ГРС «Киевская» до ШРС-11 х. Даманка. Площадь: общая протяженность: 12522.2700 м. Инвентарный номер: 639-Г.  
Литер: Г. Адрес (местоположение): Российская Федерация, Краснодарский край, Крымский район, х. Даманка. (Реконструкция, от с. Киевское до х. Даманка)» (код стройки 34303-17)  
(наименование объекта, местоположение границ которого описано)

### План границ объекта

Выносной лист №30



Масштаб 1:2000

Используемые условные знаки и обозначения: приведены на отдельной странице в конце раздела.  
Подпись *Диденко Б. К.* Дата *21 июля 2020 г.*



Место для оттиска печати (при наличии) лица, составившего описание местоположения границ объекта

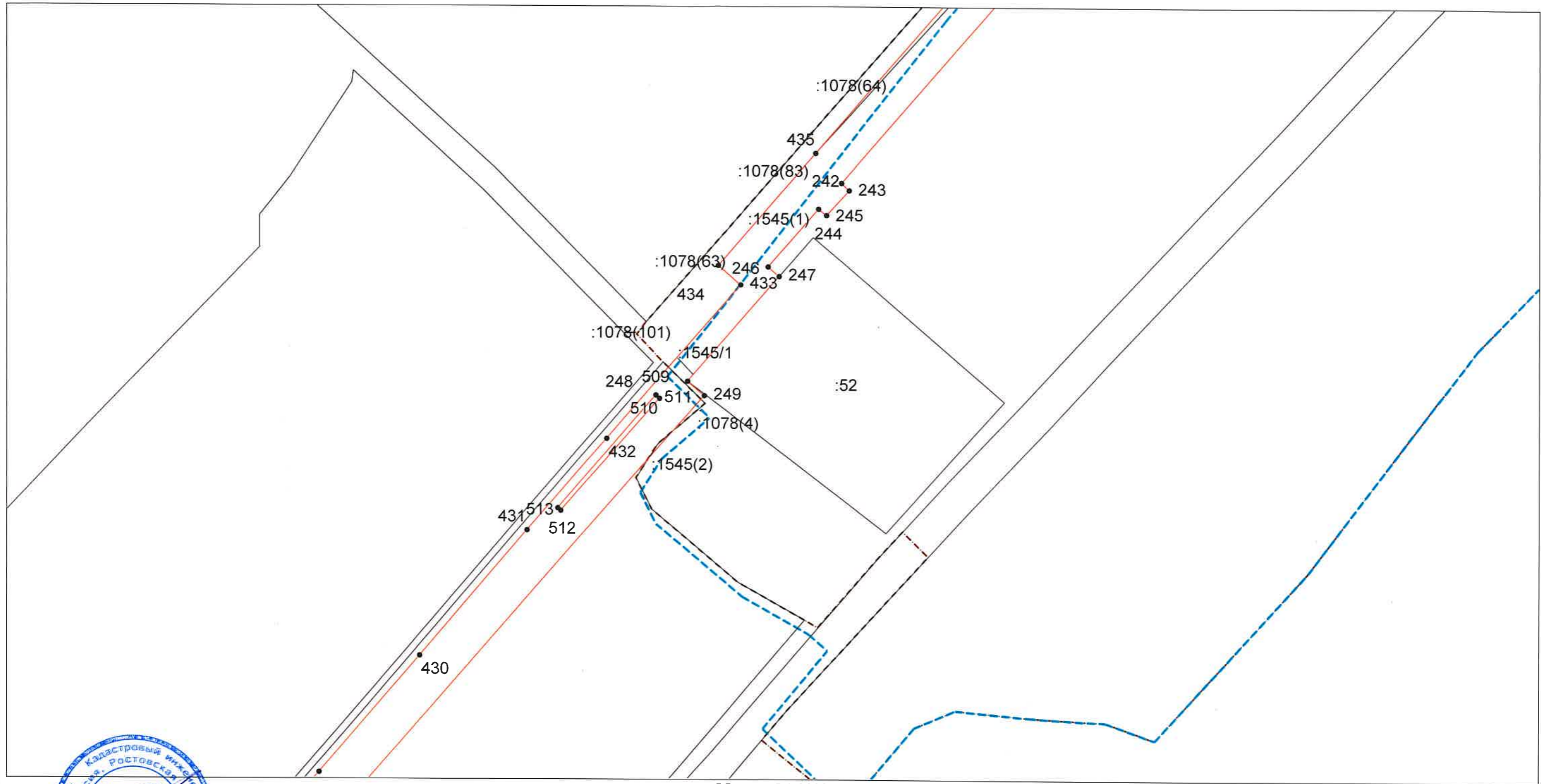


### ОПИСАНИЕ МЕСТОПОЛОЖЕНИЯ ГРАНИЦ

Зона публичного сервитута на объекте «Подводящий газопровод высокого давления от ГРС «Киевская» до ШРС-11 х. Даманка. Площадь: общая протяженность: 12522.2700 м. Инвентарный номер: 639-Г.  
Литер: Г. Адрес (местоположение): Российская Федерация, Краснодарский край, Крымский район, х. Даманка. (Реконструкция, от с. Киевское до х. Даманка)» (код стройки 34303-17)  
(наименование объекта, местоположение границ которого описано)

### План границ объекта

Выносной лист №31



Масштаб 1:2000

Используемые условные знаки и обозначения: приведены на отдельной странице в конце раздела.  
Подпись: *Диденко Б. К.* Дата 21 июля 2020 г.



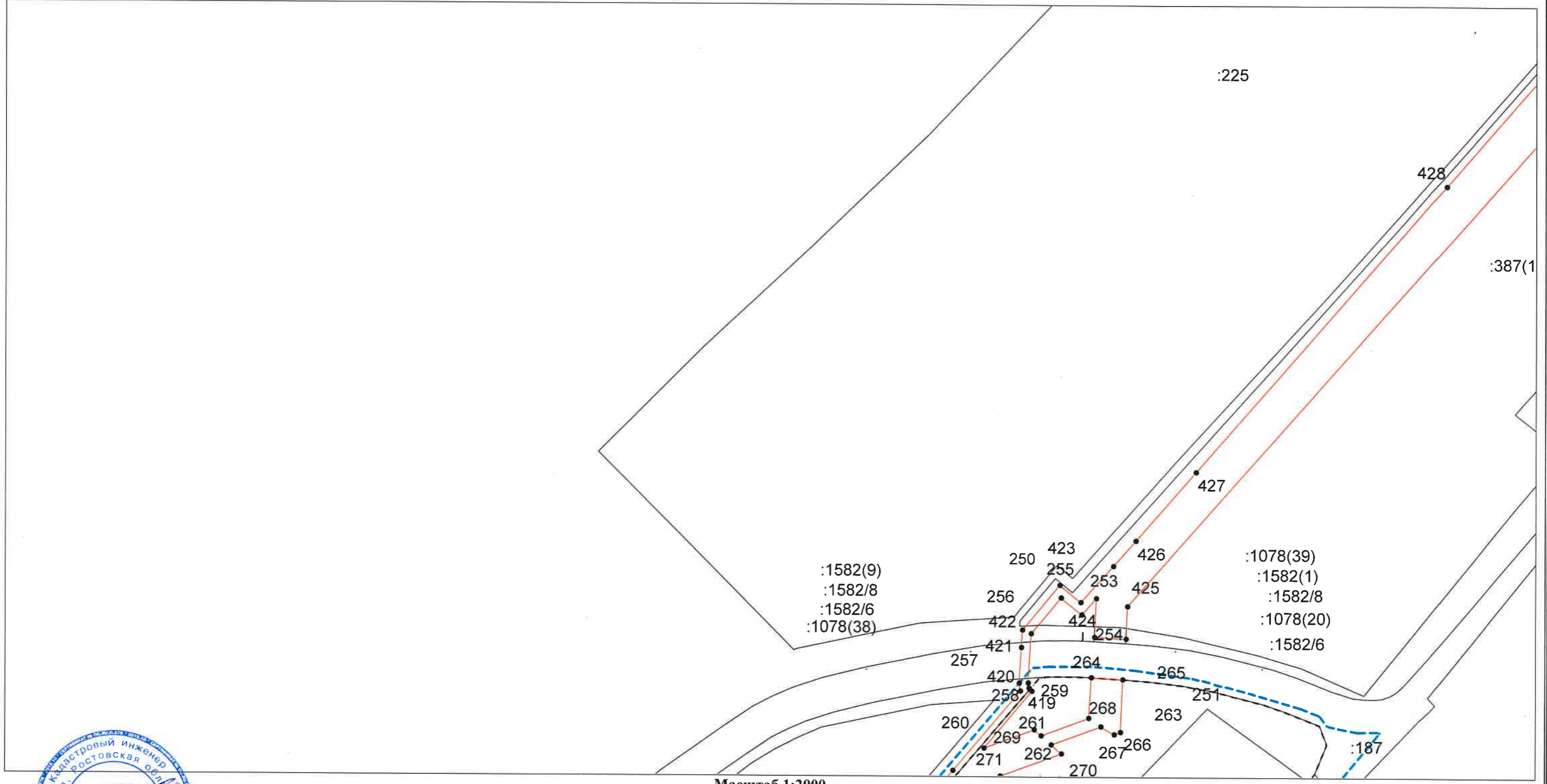
Место для оттиска печати (при наличии) лица, составившего описание местоположения границ объекта

### ОПИСАНИЕ МЕСТОПОЛОЖЕНИЯ ГРАНИЦ

Зона публичного сервитута на объекте «Подводящий газопровод высокого давления от ГРС «Киевская» до ШРС-11 х. Даманка. Площадь: общая протяженность: 12522.2700 м. Инвентарный номер: 639-Г.  
Литер: Г. Адрес (местоположение): Российская Федерация, Краснодарский край, Крымский район, х. Даманка. (Реконструкция, от с. Киевское до х. Даманка)» (код стройки 34303-17)  
(наименование объекта, местоположение границ которого описано)

### План границ объекта

Выносной лист №32



Масштаб 1:2000

Используемые условные знаки и обозначения: приведены на отдельной странице в конце раздела.

Подпись *Диденко Б. К.* Дата *21 июля 2020 г.*

Место для оттиска печати (при наличии) лица, составившего описание местоположения границ объекта

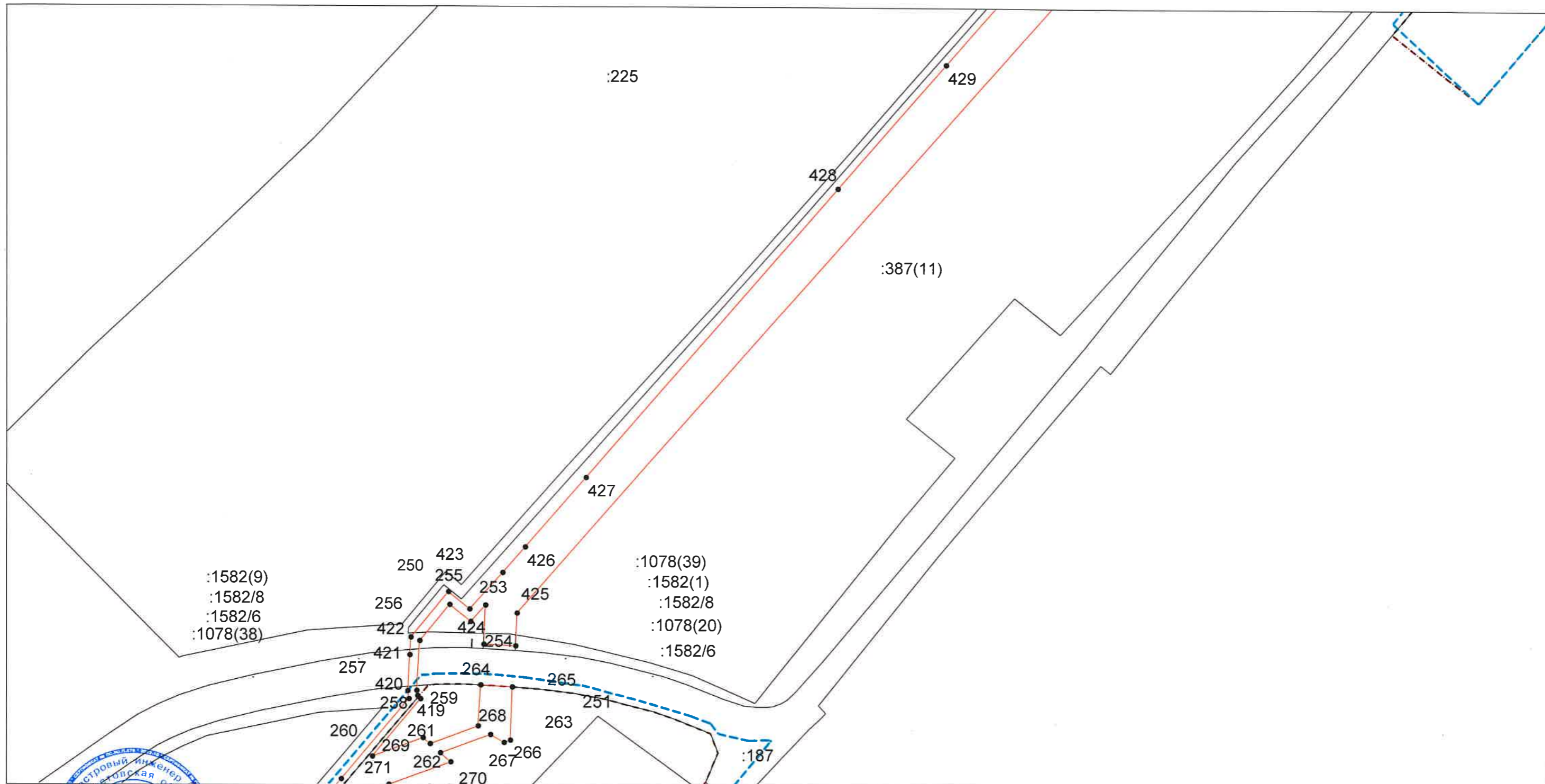


### ОПИСАНИЕ МЕСТОПОЛОЖЕНИЯ ГРАНИЦ

Зона публичного сервитута на объекте «Подводящий газопровод высокого давления от ГРС «Киевская» до ШРС-11 х. Даманка. Площадь: общая протяженность: 12522.2700 м. Инвентарный номер: 639-Г.  
Литер: Г. Адрес (местоположение): Российская Федерация, Краснодарский край, Крымский район, х. Даманка. (Реконструкция, от с. Киевское до х. Даманка)» (код стройки 34303-17)  
(наименование объекта, местоположение границ которого описано)

### План границ объекта

Выносной лист №33



Масштаб 1:2000

Используемые условные знаки и обозначения: приведены на отдельной странице в конце раздела.

Подпись: *Дюденко Б. К.* Дата 21 июля 2020 г.

Место для оттиска печати (при наличии) лица, составившего описание местоположения границ объекта

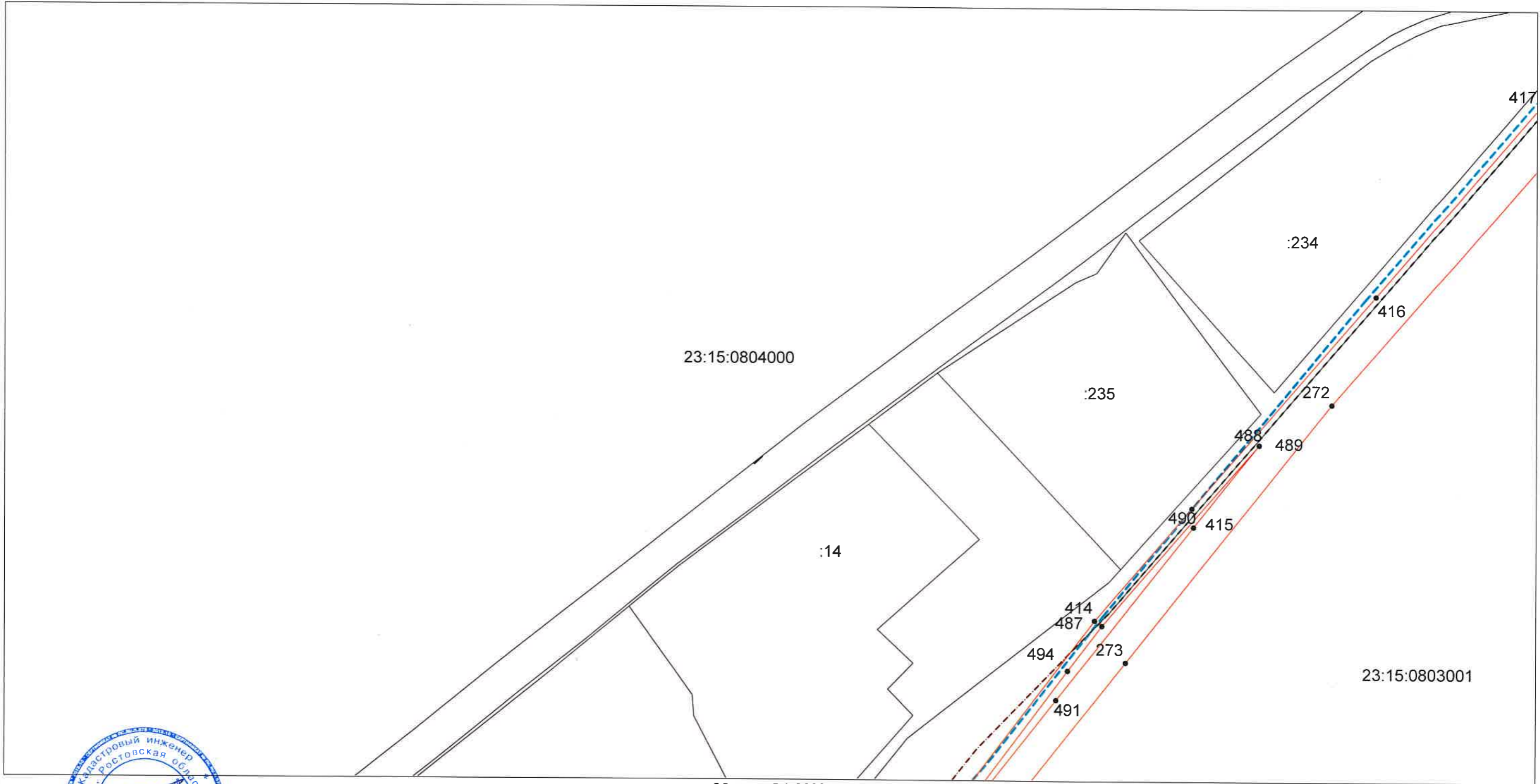


### ОПИСАНИЕ МЕСТОПОЛОЖЕНИЯ ГРАНИЦ

Зона публичного сервитута на объекте «Подводящий газопровод высокого давления от ГРС «Киевская» до ШРС-11 х. Даманка. Площадь: общая протяженность: 12522.2700 м. Инвентарный номер: 639-Г.  
Литер: Г. Адрес (местоположение): Российская Федерация, Краснодарский край, Крымский район, х. Даманка. (Реконструкция, от с. Киевское до х. Даманка)» (код стройки 34303-17)  
(наименование объекта, местоположение границ которого описано)

### План границ объекта

Выносной лист №34



Масштаб 1:2000

Используемые условные знаки и обозначения: приведены на отдельной странице в конце раздела.

Подпись *Дибенко Б. К.* Дата 21 июля 2020 г.

Место для оттиска печати (при наличии) лица, составившего описание местоположения границ объекта

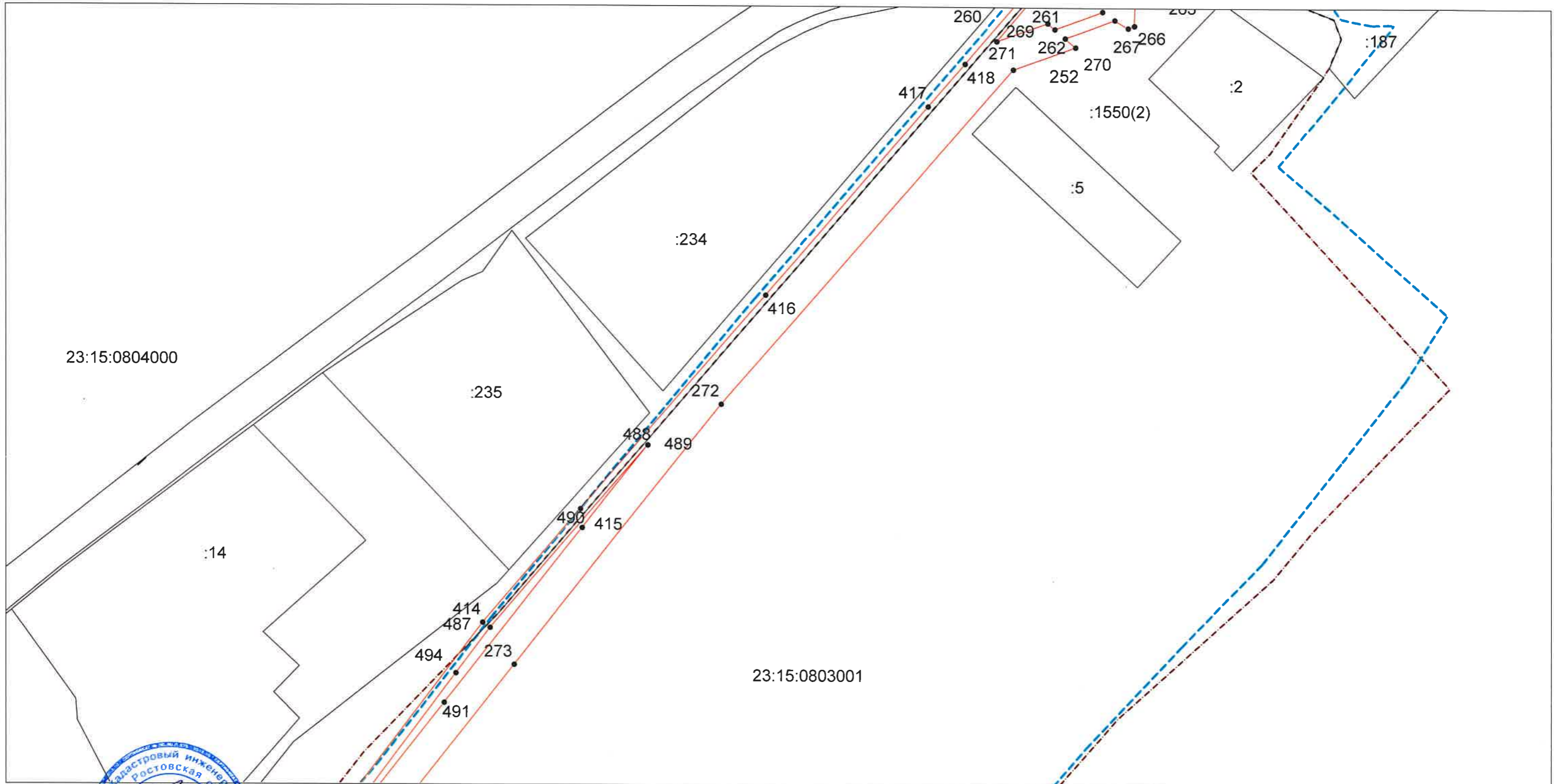


### ОПИСАНИЕ МЕСТОПОЛОЖЕНИЯ ГРАНИЦ

Зона публичного сервитута на объекте «Подводящий газопровод высокого давления от ГРС «Киевская» до ШРС-11 х. Даманка. Площадь: общая протяженность: 12522.2700 м. Инвентарный номер: 639-Г.  
Литер: Г. Адрес (местоположение): Российская Федерация, Краснодарский край, Крымский район, х. Даманка. (Реконструкция, от с. Киевское до х. Даманка)» (код стройки 34303-17)  
(наименование объекта, местоположение границ которого описано)

### План границ объекта

Выносной лист №35



Масштаб 1:2000

Используемые условные знаки и обозначения: приведены на отдельной странице в конце раздела.  
Подпись *Дисенко Б. К.* Дата 21 июля 2020 г.



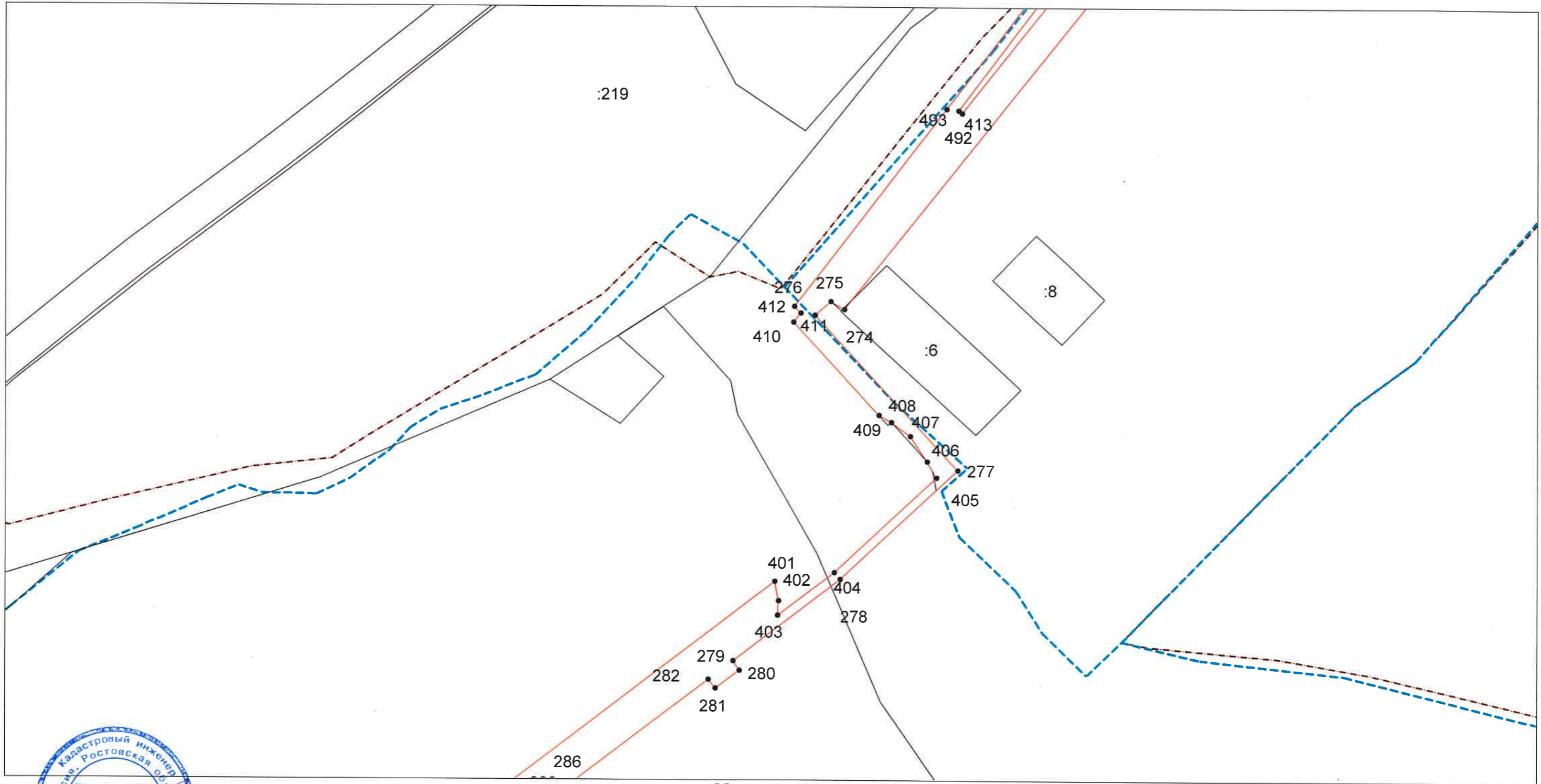
Место для оттиска печати (при наличии) лица, составившего описание местоположения границ объекта

### ОПИСАНИЕ МЕСТОПОЛОЖЕНИЯ ГРАНИЦ

Зона публичного сервитута на объекте «Подводящий газопровод высокого давления от ГРС «Киевская» до ШРС-11 х. Даманка. Площадь: общая протяженность: 12522.2700 м. Инвентарный номер: 639-Г.  
Литер: Г. Адрес (местоположение): Российская Федерация, Краснодарский край, Крымский район, х. Даманка. (Реконструкция, от с. Киевское до х. Даманка)» (код стройки 34303-17)  
(наименование объекта, местоположение границ которого описано)

### План границ объекта

Выносной лист №36



Масштаб 1:2000

Используемые условные знаки и обозначения: приведены на отдельной странице в конце раздела.

Подпись: *Диденко Б. К.* Дата 21 июля 2020 г.

Место для оттиска печати (при наличии) лица, составившего описание местоположения границ объекта

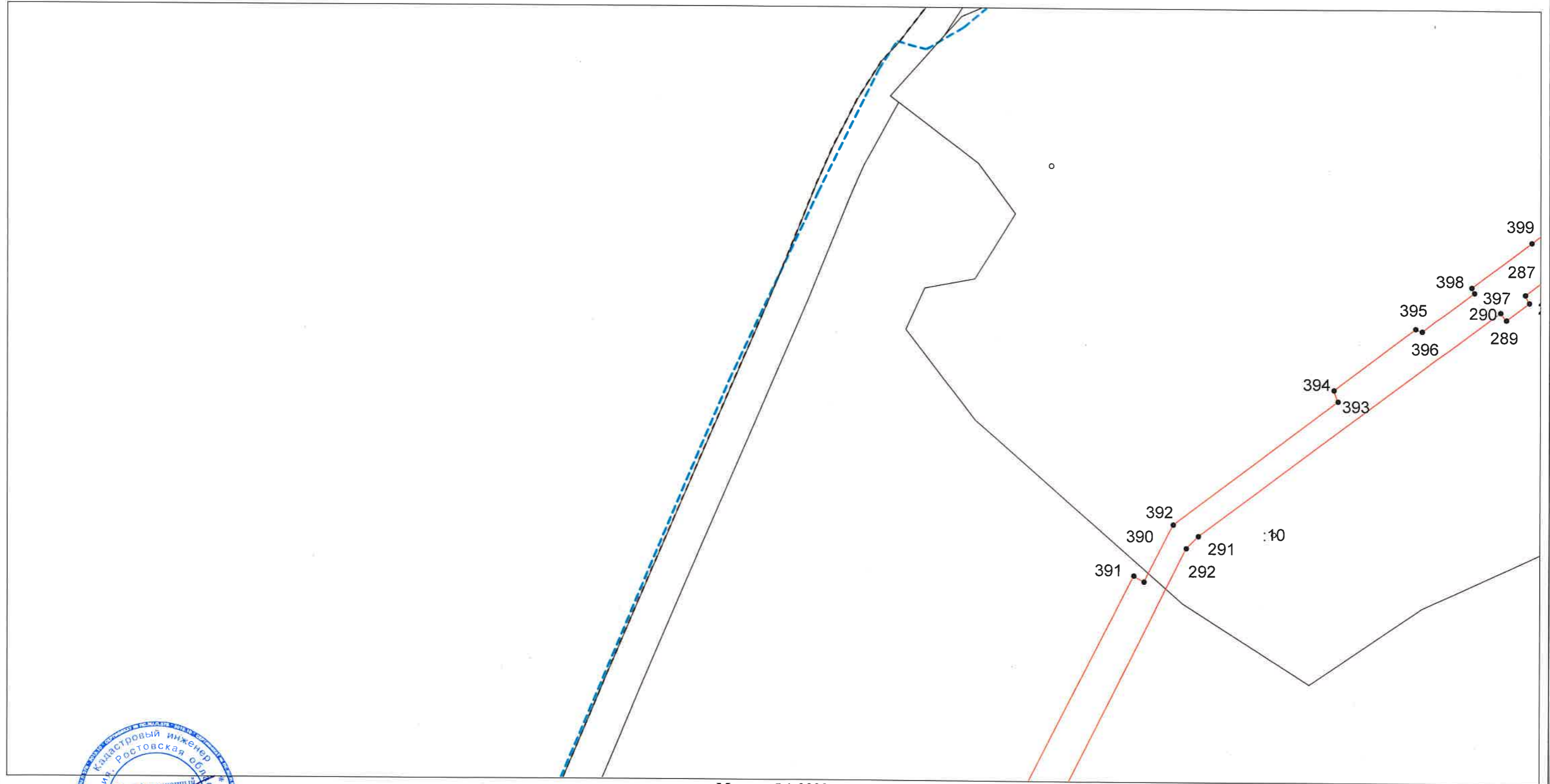


### ОПИСАНИЕ МЕСТОПОЛОЖЕНИЯ ГРАНИЦ

Зона публичного сервитута на объекте «Подводящий газопровод высокого давления от ГРС «Киевская» до ШРС-11 х. Даманка. Площадь: общая протяженность: 12522.2700 м. Инвентарный номер: 639-Г.  
Литер: Г. Адрес (местоположение): Российская Федерация, Краснодарский край, Крымский район, х. Даманка. (Реконструкция, от с. Киевское до х. Даманка)» (код стройки 34303-17)  
(наименование объекта, местоположение границ которого описано)

### План границ объекта

Выносной лист №37



Масштаб 1:2000

Используемые словные знаки и обозначения: приведены на отдельной странице в конце раздела.

Подпись *Людско Б. К.* Дата 21 июля 2020 г.

Место для оттиска печати (при наличии) лица, составившего описание местоположения границ объекта

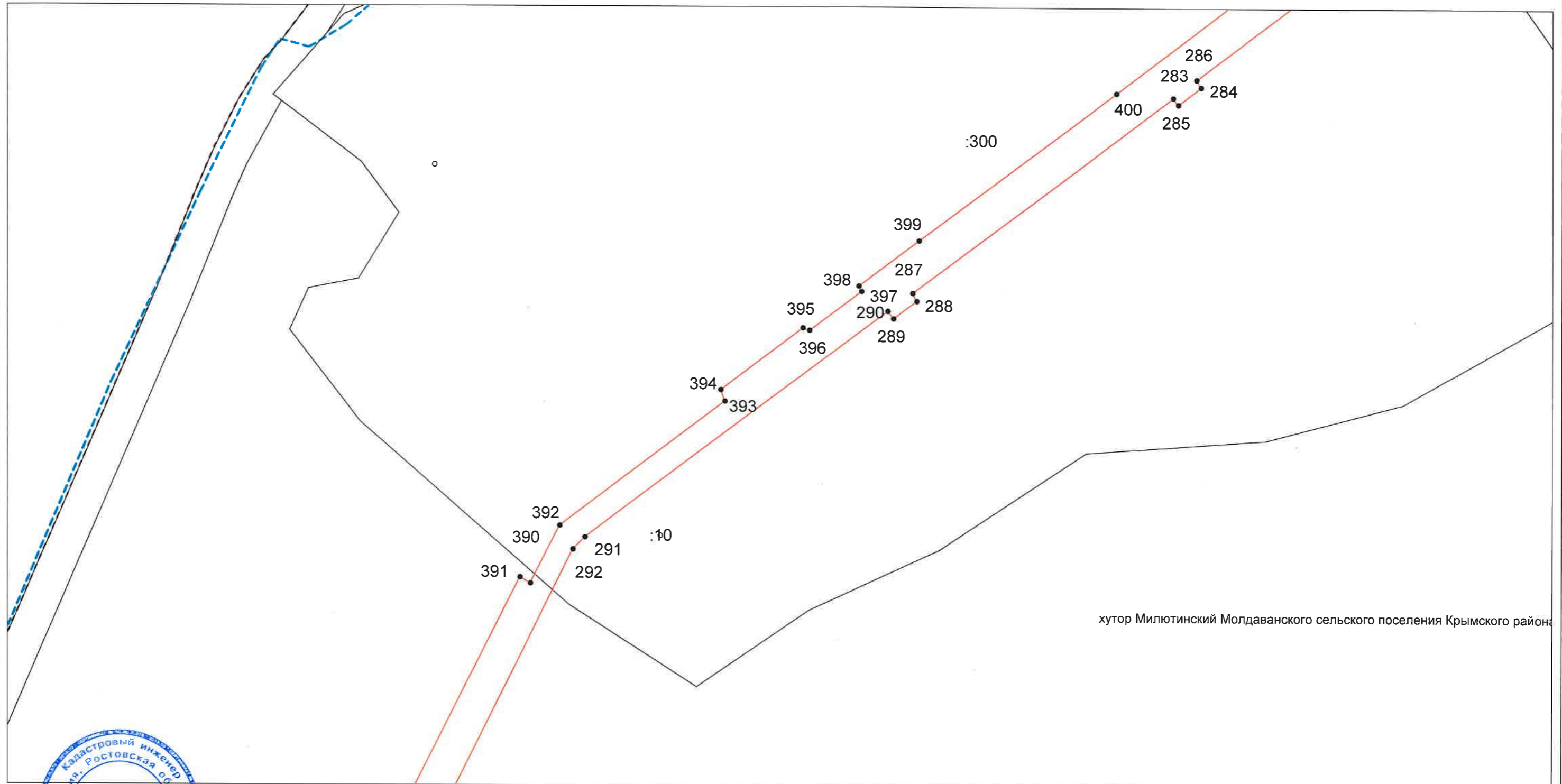


### ОПИСАНИЕ МЕСТОПОЛОЖЕНИЯ ГРАНИЦ

Зона публичного сервитута на объекте «Подводящий газопровод высокого давления от ГРС «Киевская» до ШРС-11 х. Даманка. Площадь: общая протяженность: 12522.2700 м. Инвентарный номер: 639-Г.  
Литер: Г. Адрес (местоположение): Российская Федерация, Краснодарский край, Крымский район, х. Даманка. (Реконструкция, от с. Киевское до х. Даманка)» (код стройки 34303-17)  
(наименование объекта, местоположение границ которого описано)

### План границ объекта

Выносной лист №38



хутор Милютинский Молдаванского сельского поселения Крымского района

Масштаб 1:2000

Используемые условные знаки и обозначения: приведены на отдельной странице в конце раздела.  
Подпись: *Б. К. Диденко* Дата 21 июля 2020 г.

Место для оттиска печати (при наличии) лица, составившего описание местоположения границ объекта



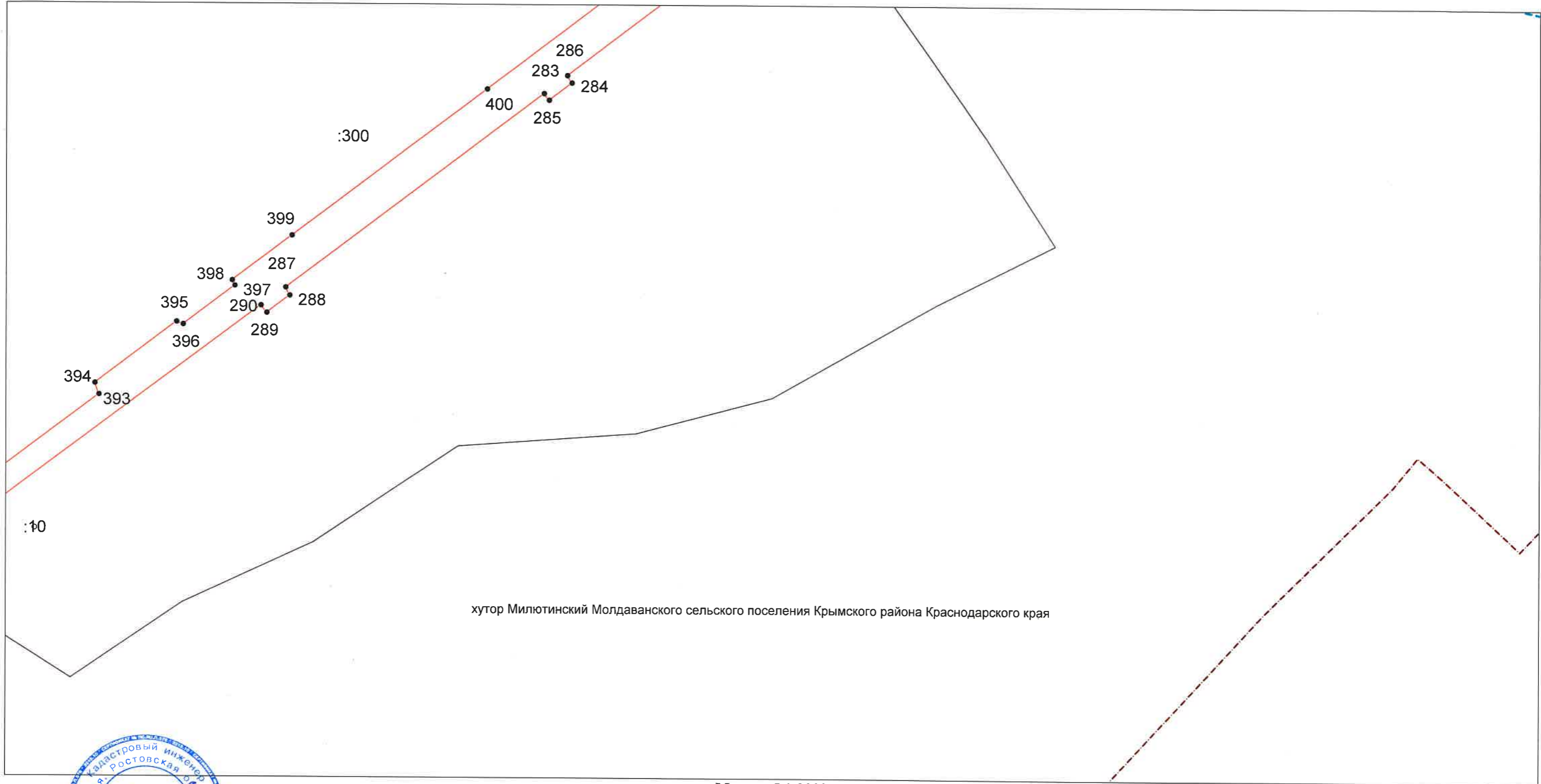


### ОПИСАНИЕ МЕСТОПОЛОЖЕНИЯ ГРАНИЦ

Зона публичного сервитута на объекте «Подводящий газопровод высокого давления от ГРС «Киевская» до ШРС-11 х. Даманка. Площадь: общая протяженность: 12522.2700 м. Инвентарный номер: 639-Г.  
Литер: Г. Адрес (местоположение): Российская Федерация, Краснодарский край, Крымский район, х. Даманка. (Реконструкция, от с. Киевское до х. Даманка)» (код стройки 34303-17)  
(наименование объекта, местоположение границ которого описано)

### План границ объекта

Выносной лист №39



Масштаб 1:2000

Используемые условные знаки и обозначения: приведены на отдельной странице в конце раздела.

Подпись *Людско Б. К.* Дата 21 июля 2020 г.

Место для оттиска печати (при наличии) лица, составившего описание местоположения границ объекта

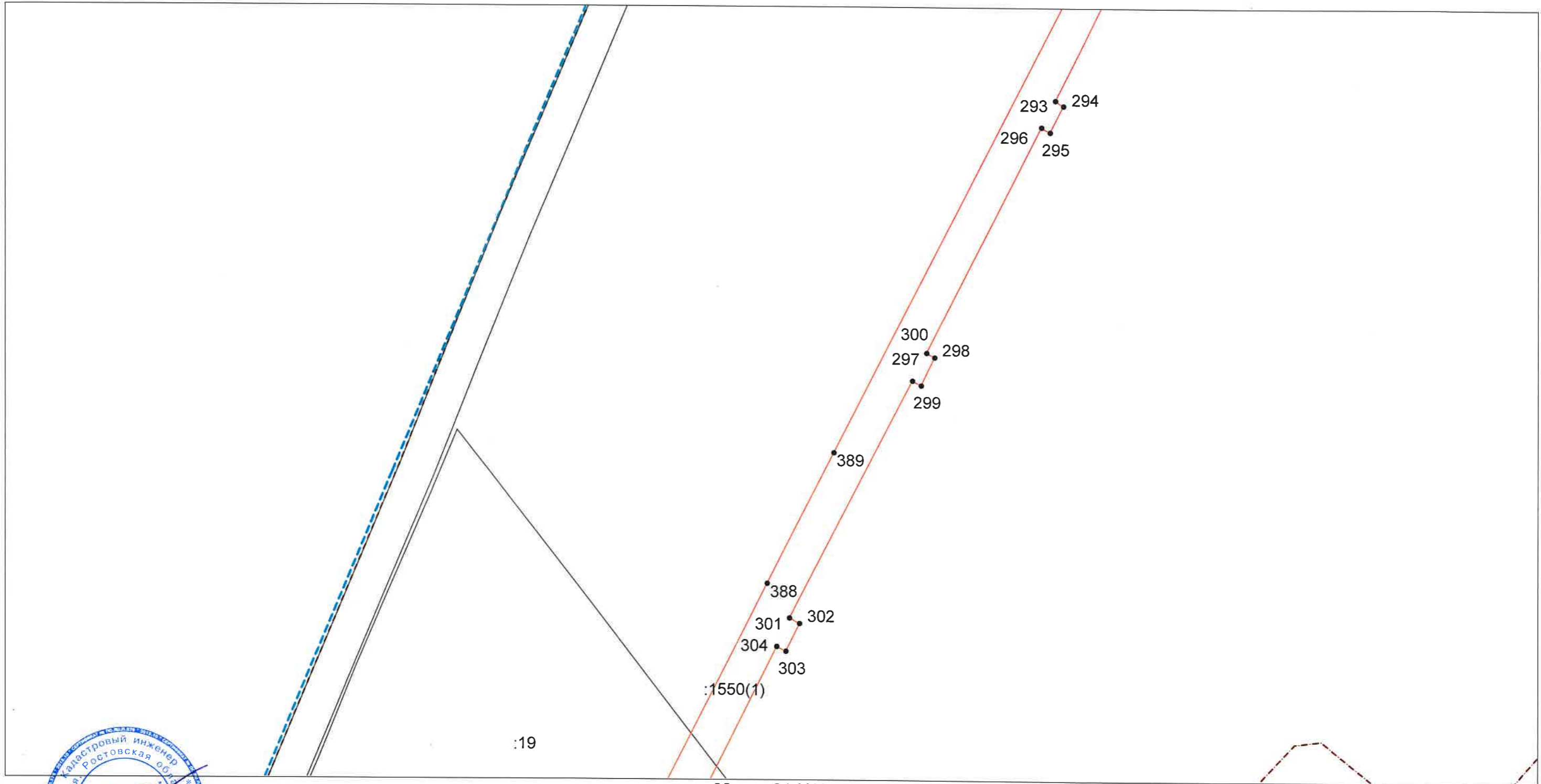


### ОПИСАНИЕ МЕСТОПОЛОЖЕНИЯ ГРАНИЦ

Зона публичного сервитута на объекте «Подводящий газопровод высокого давления от ГРС «Киевская» до ШРС-11 х. Даманка. Площадь: общая протяженность: 12522.2700 м. Инвентарный номер: 639-Г.  
Литер: Г. Адрес (местоположение): Российская Федерация, Краснодарский край, Крымский район, х. Даманка. (Реконструкция, от с. Киевское до х. Даманка)» (код стройки 34303-17)  
(наименование объекта, местоположение границ которого описано)

### План границ объекта

Выносной лист №40



Масштаб 1:2000

Используемые условные знаки и обозначения: приведены на отдельной странице в конце раздела.

Подпись *Виденко Б. К.* Дата 21 июля 2020 г.

Место для оттиска печати (при наличии) лица, составившего описание местоположения границ объекта

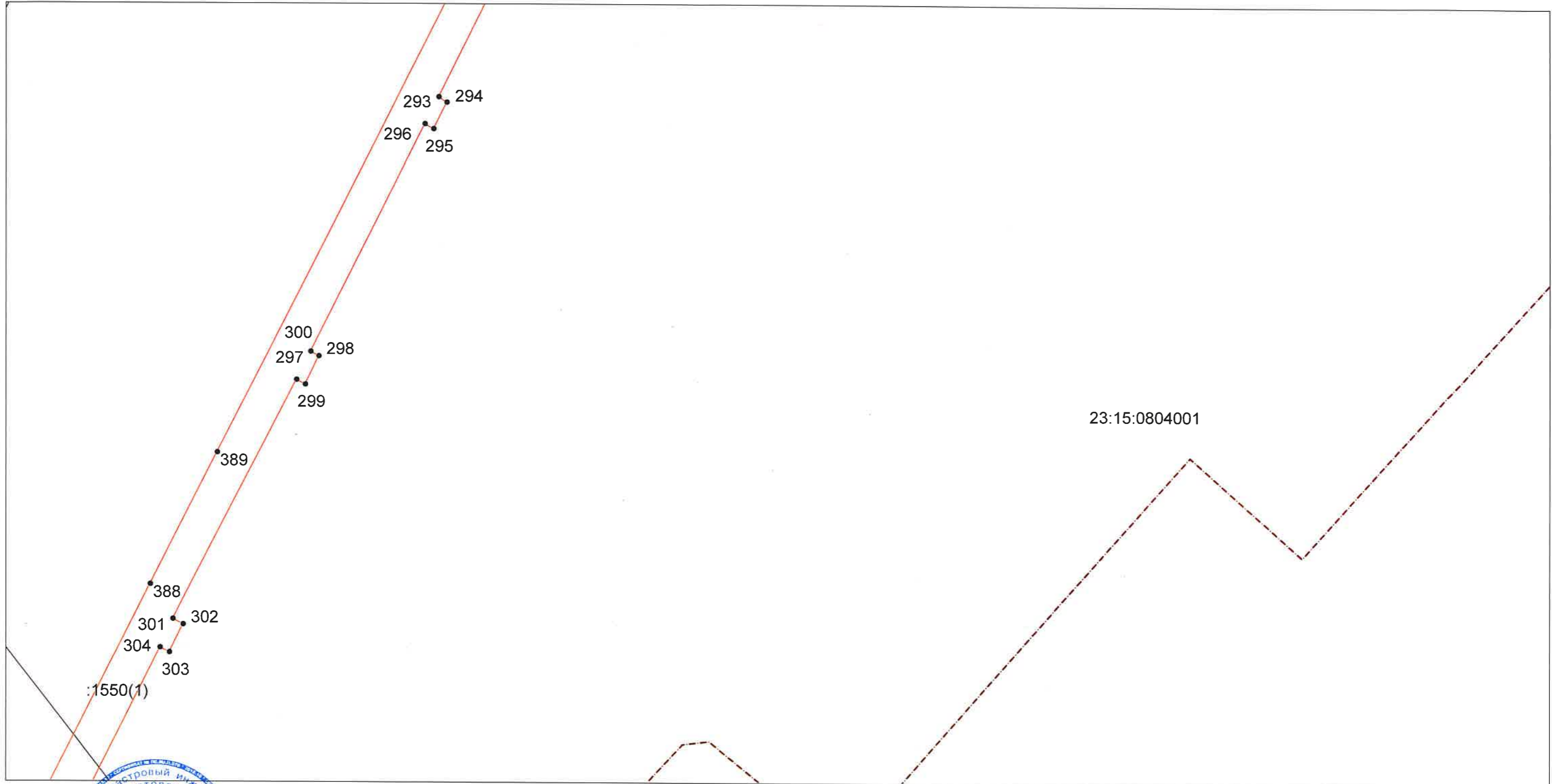


### ОПИСАНИЕ МЕСТОПОЛОЖЕНИЯ ГРАНИЦ

Зона публичного сервитута на объекте «Подводящий газопровод высокого давления от ГРС «Киевская» до ШРС-11 х. Даманка. Площадь: общая протяженность: 12522.2700 м. Инвентарный номер: 639-Г.  
Литер: Г. Адрес (местоположение): Российская Федерация, Краснодарский край, Крымский район, х. Даманка. (Реконструкция, от с. Киевское до х. Даманка)» (код стройки 34303-17)  
(наименование объекта, местоположение границ которого описано)

### План границ объекта

Выносной лист №41



Масштаб 1:2000

Используемые условные знаки и обозначения: приведены на отдельной странице в конце раздела.

Подпись *Морозко Б. К.* Дата 21 июля 2020 г.

Место для оттиска печати (при наличии) лица, составившего описание местоположения границ объекта

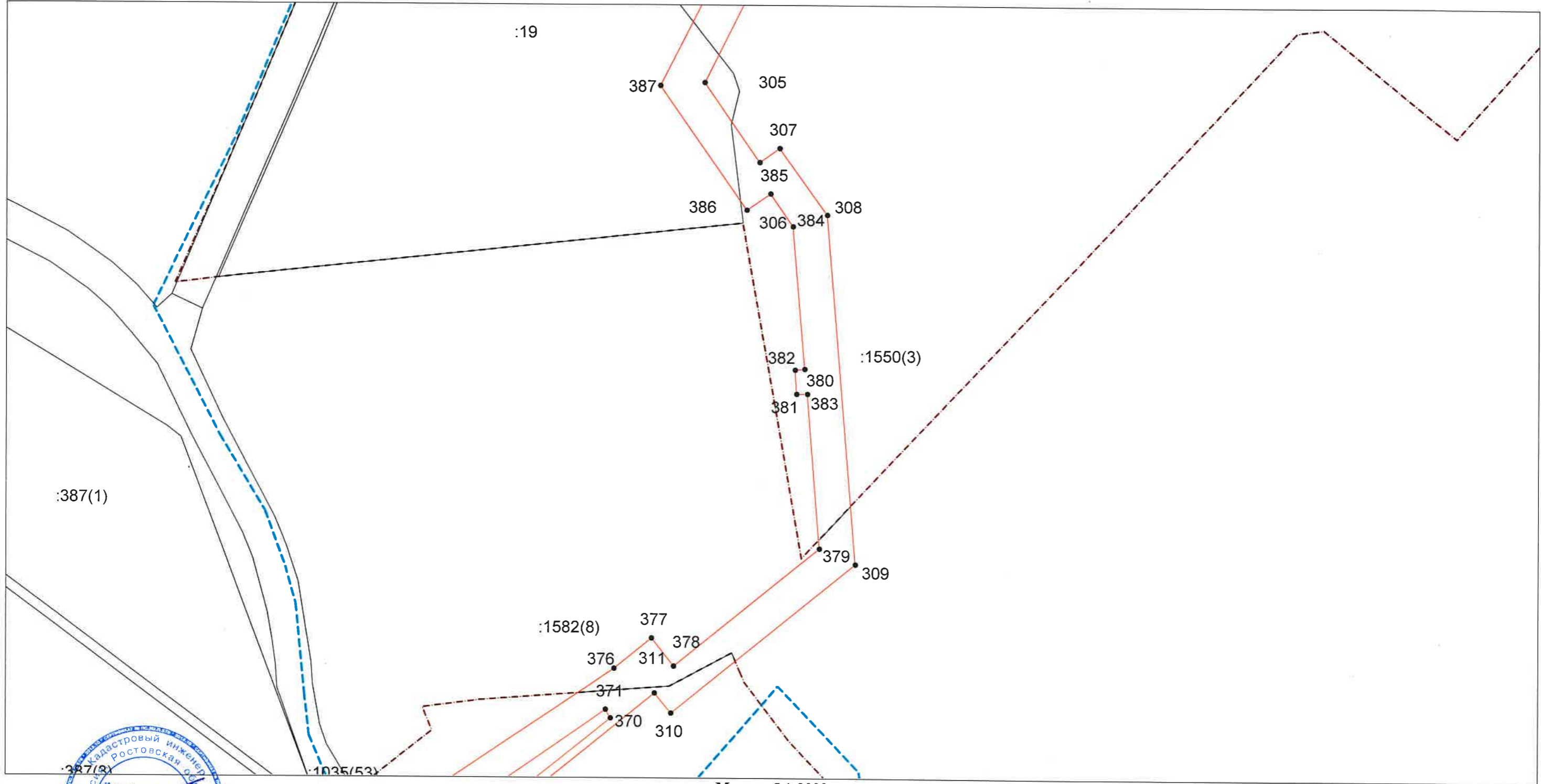


### ОПИСАНИЕ МЕСТОПОЛОЖЕНИЯ ГРАНИЦ

Зона публичного сервитута на объекте «Подводящий газопровод высокого давления от ГРС «Киевская» до ШРС-11 х. Даманка. Площадь: общая протяженность: 12522.2700 м. Инвентарный номер: 639-Г.  
Литер: Г. Адрес (местоположение): Российская Федерация, Краснодарский край, Крымский район, х. Даманка. (Реконструкция, от с. Киевское до х. Даманка)» (код стройки 34303-17)  
(наименование объекта, местоположение границ которого описано)

#### План границ объекта

Выносной лист №42



Масштаб 1:2000

Используемые условные знаки и обозначения: приведены на отдельной странице в конце раздела.

Подпись *Дюбенко Б. К.* Дата 21 июля 2020 г.

Место для оттиска печати (при наличии) лица, составившего описание местоположения границ объекта

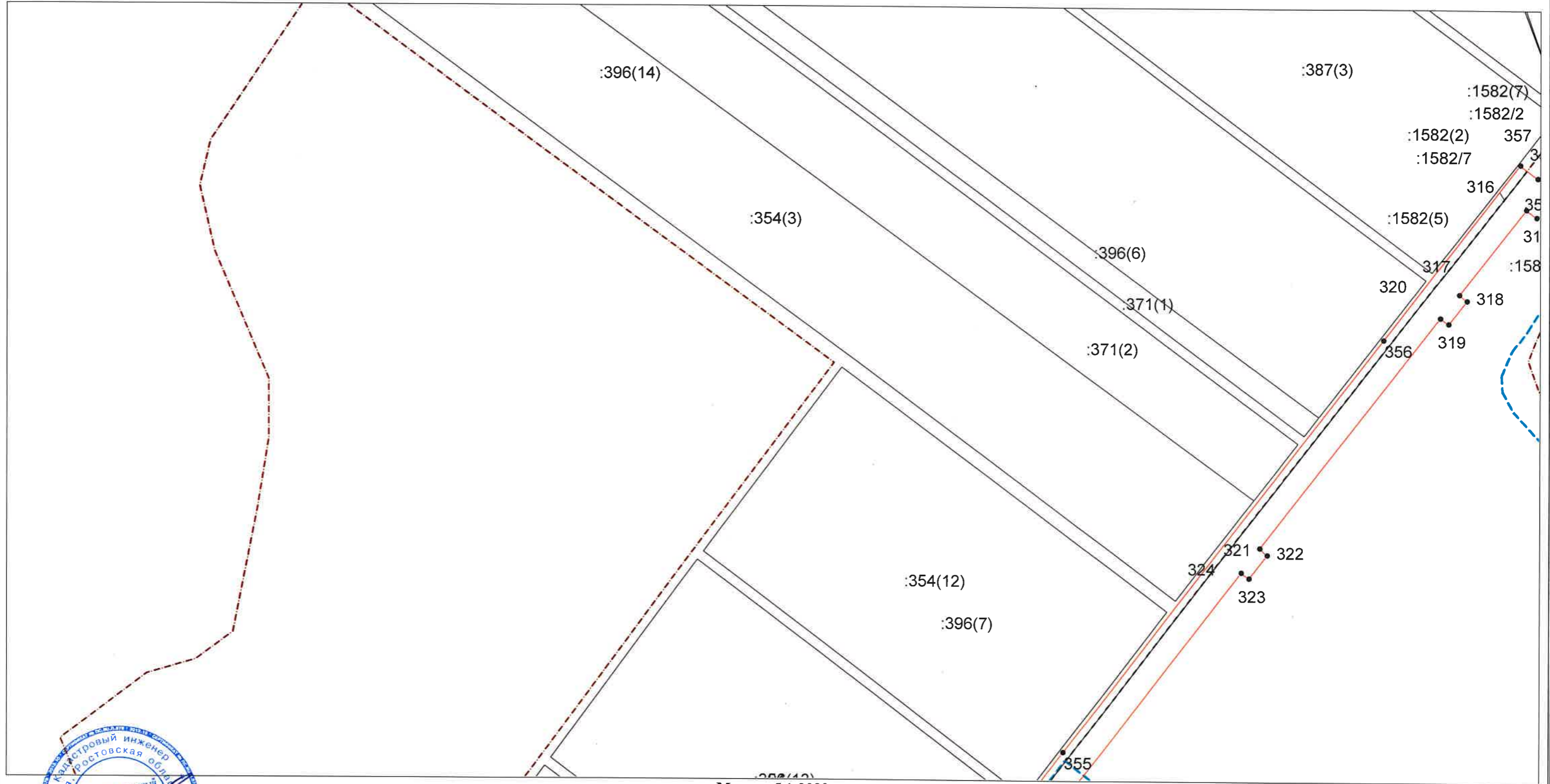


### ОПИСАНИЕ МЕСТОПОЛОЖЕНИЯ ГРАНИЦ

Зона публичного сервитута на объекте «Подводящий газопровод высокого давления от ГРС «Киевская» до ШРС-11 х. Даманка. Площадь: общая протяженность: 12522.2700 м. Инвентарный номер: 639-Г.  
Литер: Г. Адрес (местоположение): Российская Федерация, Краснодарский край, Крымский район, х. Даманка. (Реконструкция, от с. Киевское до х. Даманка)» (код стройки 34303-17)  
(наименование объекта, местоположение границ которого описано)

### План границ объекта

Выносной лист №43



Масштаб 1:2000



Используемые условные знаки и обозначения: приведены на отдельной странице в конце раздела.  
Подпись *Лиденко Б. К.* Дата 21 июля 2020 г.

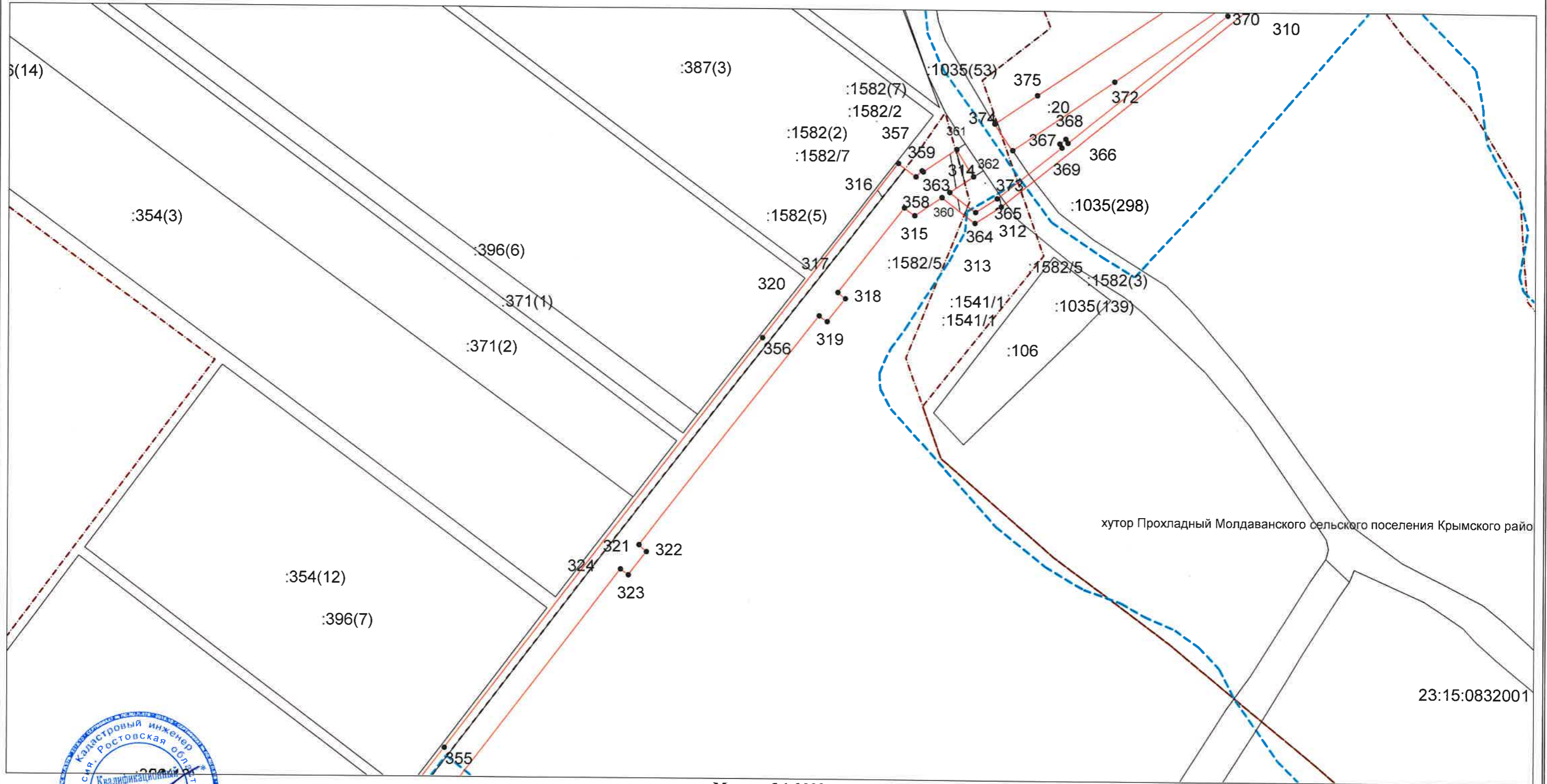
Место для оттиска печати (при наличии) лица, составившего описание местоположения границ объекта

## ОПИСАНИЕ МЕСТОПОЛОЖЕНИЯ ГРАНИЦ

Зона публичного сервитута на объекте «Подводящий газопровод высокого давления от ГРС «Киевская» до ШРС-11 х. Даманка. Площадь: общая протяженность: 12522.2700 м. Инвентарный номер: 639-Г.  
Литер: Г. Адрес (местоположение): Российская Федерация, Краснодарский край, Крымский район, х. Даманка. (Реконструкция, от с. Киевское до х. Даманка)» (код стройки 34303-17)  
(наименование объекта, местоположение границ которого описано)

## План границ объекта

Выносной лист №44



Масштаб 1:2000

Используемые условные знаки и обозначения: приведены на отдельной странице в конце раздела.  
Подпись *Боненко Б. К.* Дата 21 июля 2020 г.

Место для оттиска печати (при наличии) лица, составившего описание местоположения границ объекта

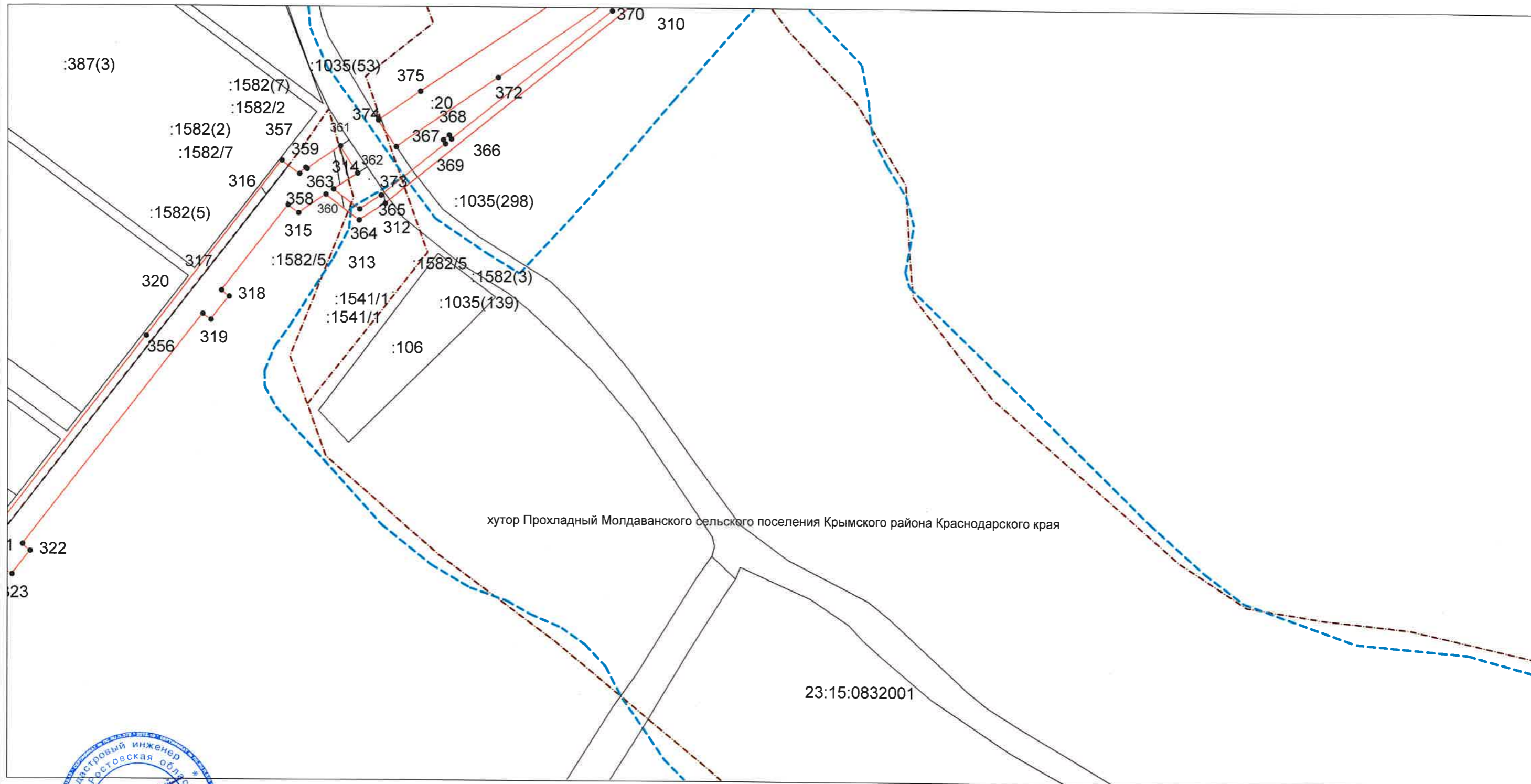


### ОПИСАНИЕ МЕСТОПОЛОЖЕНИЯ ГРАНИЦ

Зона публичного сервитута на объекте «Подводящий газопровод высокого давления от ГРС «Киевская» до ШРС-11 х. Даманка. Площадь: общая протяженность: 12522.2700 м. Инвентарный номер: 639-Г.  
Литер: Г. Адрес (местоположение): Российская Федерация, Краснодарский край, Крымский район, х. Даманка. (Реконструкция, от с. Киевское до х. Даманка)» (код стройки 34303-17)  
(наименование объекта, местоположение границ которого описано)

### План границ объекта

Выносной лист №45



хутор Прохладный Молдаванского сельского поселения Крымского района Краснодарского края

23:15:0832001

Масштаб 1:2000

Используйте условные знаки и обозначения: приведены на отдельной странице в конце раздела.  
Подпись: Диденко Б. К. Дата 21 июля 2020 г.



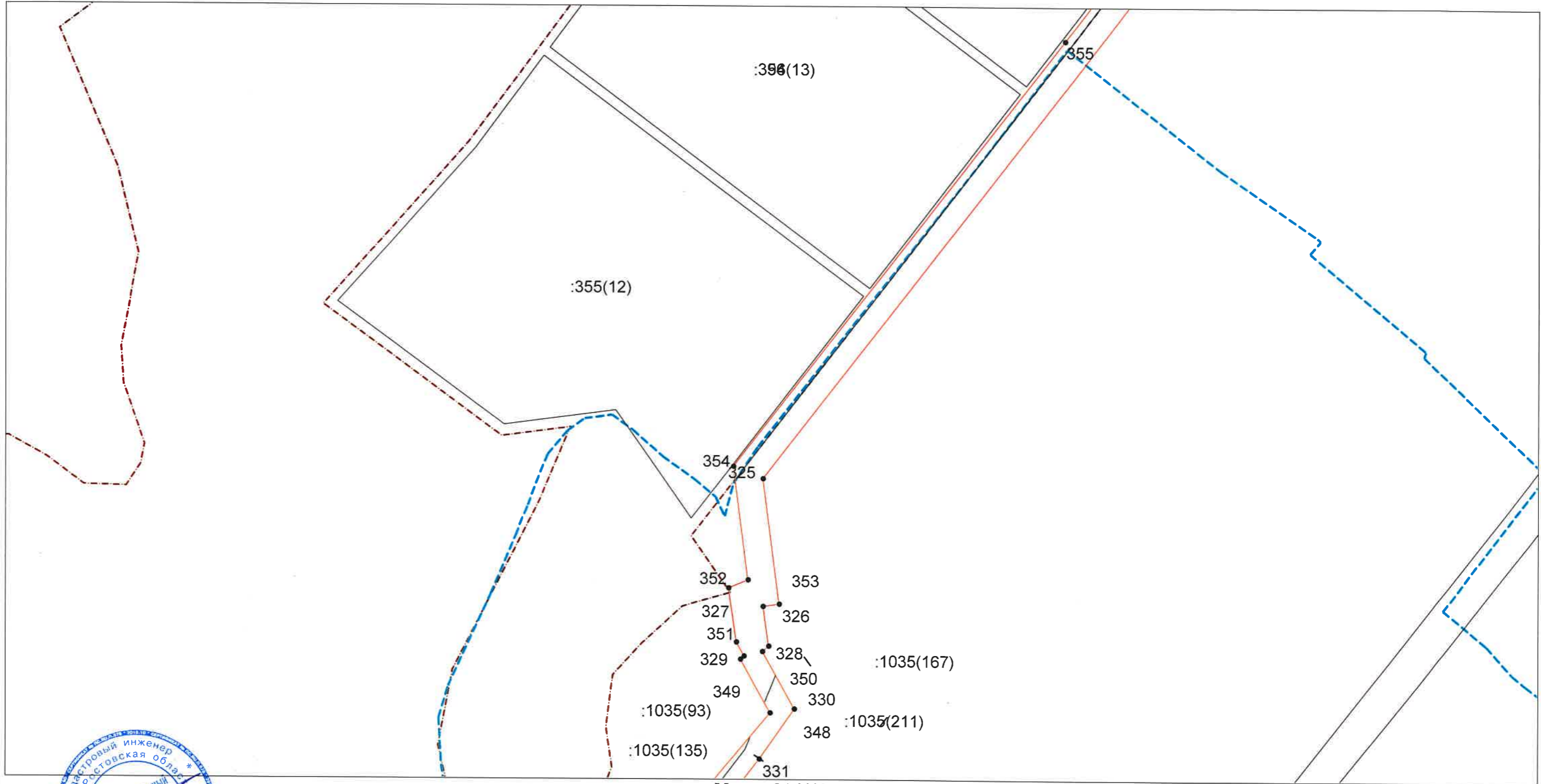
Место для оттиска печати (при наличии) лица, составившего описание местоположения границ объекта

### ОПИСАНИЕ МЕСТОПОЛОЖЕНИЯ ГРАНИЦ

Зона публичного сервитута на объекте «Подводящий газопровод высокого давления от ГРС «Киевская» до ШРС-11 х. Даманка. Площадь: общая протяженность: 12522.2700 м. Инвентарный номер: 639-Г.  
Литер: Г. Адрес (местоположение): Российская Федерация, Краснодарский край, Крымский район, х. Даманка. (Реконструкция, от с. Киевское до х. Даманка)» (код стройки 34303-17)  
(наименование объекта, местоположение границ которого описано)

### План границ объекта

Выносной лист №46



Масштаб 1:2000

Используемые условные знаки и обозначения: приведены на отдельной странице в конце раздела.

Подпись: *Диденко Б. К.* Дата 21 июля 2020 г.

Место для оттиска печати (при наличии) лица, составившего описание местоположения границ объекта



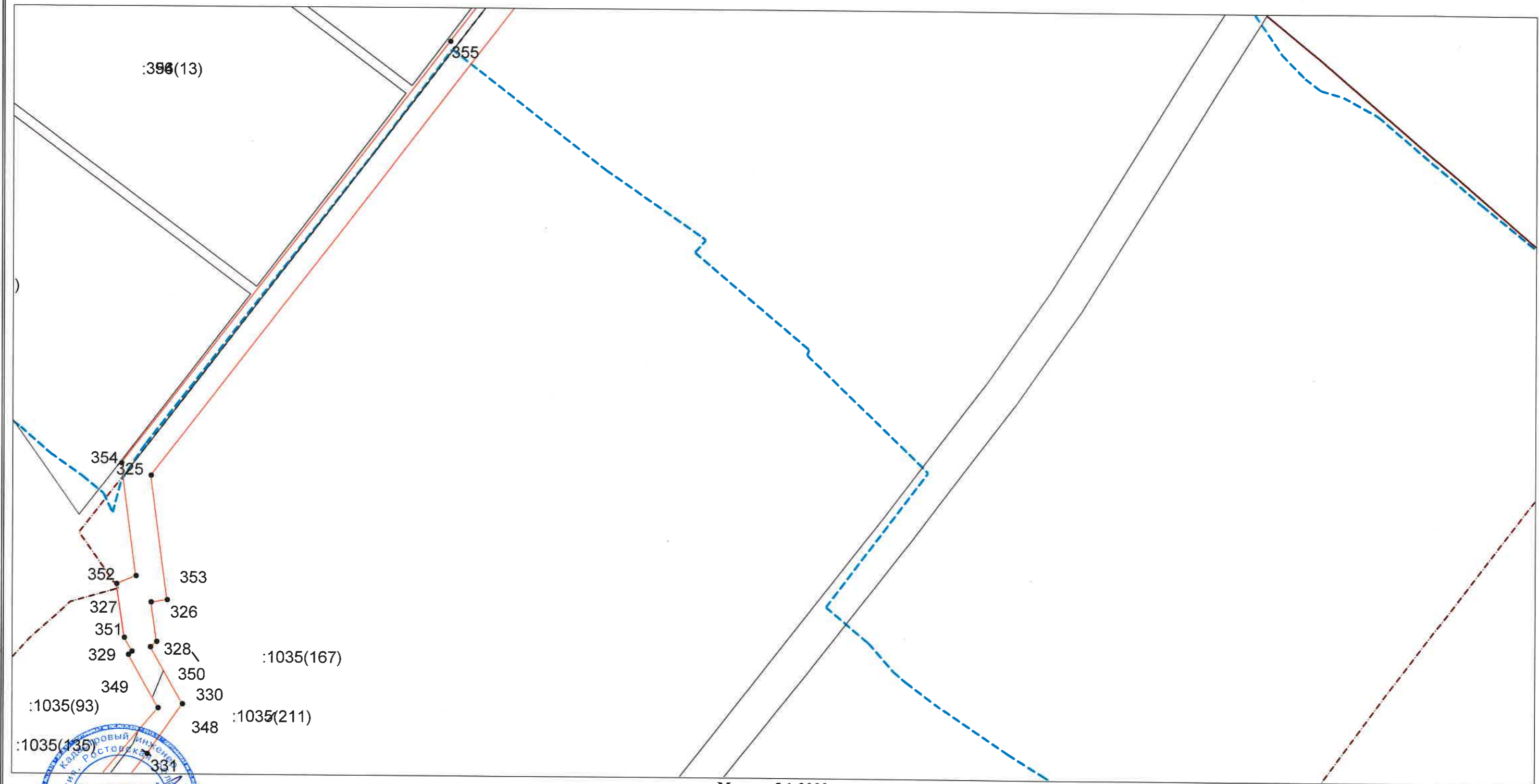


### ОПИСАНИЕ МЕСТОПОЛОЖЕНИЯ ГРАНИЦ

Зона публичного сервитута на объекте «Подводящий газопровод высокого давления от ГРС «Киевская» до ШРС-11 х. Даманка. Площадь: общая протяженность: 12522.2700 м. Инвентарный номер: 639-Г.  
Литер: Г. Адрес (местоположение): Российская Федерация, Краснодарский край, Крымский район, х. Даманка. (Реконструкция, от с. Киевское до х. Даманка)» (код стройки 34303-17)  
(наименование объекта, местоположение границ которого описано)

### План границ объекта

Выносной лист №47



Масштаб 1:2000

Используемые условные знаки и обозначения: приведены на отдельной странице в конце раздела.  
Подпись: *Диденко Б. К.* Дата 21 июля 2020 г.

Место для оттиска печати (при наличии) лица, составившего описание местоположения границ объекта

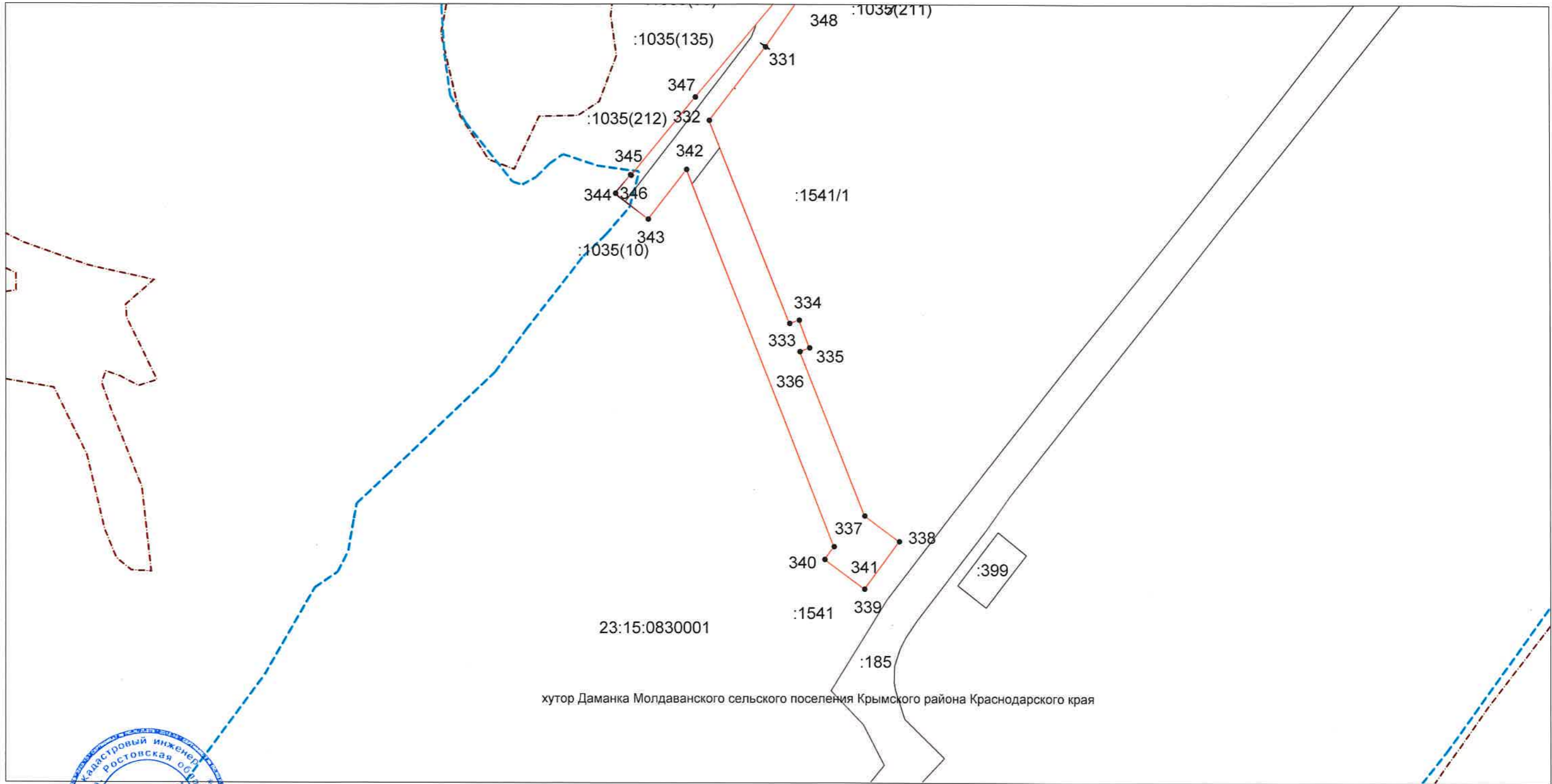


### ОПИСАНИЕ МЕСТОПОЛОЖЕНИЯ ГРАНИЦ

Зона публичного сервитута на объекте «Подводящий газопровод высокого давления от ГРС «Киевская» до ШРС-11 х. Даманка. Площадь: общая протяженность: 12522.2700 м. Инвентарный номер: 639-Г.  
Литер: Г. Адрес (местоположение): Российская Федерация, Краснодарский край, Крымский район, х. Даманка. (Реконструкция, от с. Киевское до х. Даманка)» (код стройки 34303-17)  
(наименование объекта, местоположение границ которого описано)

#### План границ объекта

Выносной лист №48



Используемые условные знаки и обозначения: приведены на отдельной странице в конце раздела.

Подпись *Диденко Б. К.* Дата 21 июля 2020 г.

Место для оттиска печати (при наличии) лица, составившего описание местоположения границ объекта








**ОПИСАНИЕ МЕСТОПОЛОЖЕНИЯ ГРАНИЦ**

Зона публичного сервитута на объекте «Подводящий газопровод высокого давления от ГРС «Киевская» до ШРС-11 х. Даманка. Площадь: общая протяженность: 12522.2700 м. Инвентарный номер: 639-Г. Литер: Г. Адрес (местоположение): Российская Федерация, Краснодарский край, Крымский район, х. Даманка. (Реконструкция, от с. Киевское до х. Даманка)» (код стройки 34303-17)

(наименование объекта, местоположение границ которого описано)

**План границ объекта****Используемые условные знаки и обозначения:**

-  – граница объекта,
-  – установленная граница муниципального образования,
-  – установленная граница населенного пункта,
-  – граница земельного участка,
-  – характерная точка объекта.