

Порубочный билет
№ 4 от «31» октября 2024 года

Кому: Администрации Молдаванского сельского поселения

Настоящим порубочным билетом, разрешается произвести расчистку от терна участка ориентировочной площадью 127 квадратных метров.

- на земельном участке, расположенном: Краснодарский край, Крымский район, район п. Виноградного вблизи участка с к/н 23:15:0825000:1165.

Основание выдачи порубочного билета: акт обследования зеленых насаждений от «31» октября 2024 года.

Оплата компенсационной стоимости: без оплаты компенсационной стоимости.

(расчет компенсационной стоимости от « - » - 2024 г.)

Разрешается: Расчистить от поросли терна участок указанных у акте


Место вывоза срубленных зеленых насаждений и порубочных остатков: утилизация на месте.


Договор с организацией - производителем работ: (собственными силами)

Дату начала работ по вырубке зеленых насаждений сообщить в администрацию Молдаванского сельского поселения Крымского района не позднее, чем за 5 (пять) рабочих дней до назначенного срока.

Срок действия порубочного билета: до «14» ноября 2024 года

Исполняющий обязанности главы
Молдаванского
сельского поселения
Крымского района


А.А. Сайфулин

Порубочный билет получил: рух. преск. в ООО АРПТ Амикин С. А. 
(должность, организация, ф.и.о., подпись, телефон)

Отметка о вывозе срубленной древесины и порубочных остатков, пересадки зеленых насаждений _____ - _____

Порубочный билет закрыт _____ А.А. Сайфулин

Комиссионное обследование деревьев (тополя) по адресу: Краснодарский край, Крымский район, район п. Виноградного вблизи участка с к/н 23:15:0825000:1165.

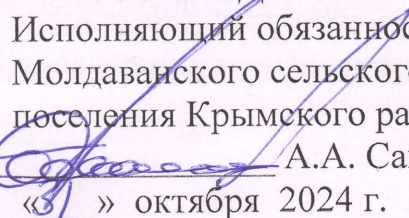
№ п/п	Наименование породы	Диаметр (см.)	Высота (м.)	Возраст (лет)	Состояние (внешний вид, признаки)	Кол-во (кв.м.)
	Терн (терновник)	3-5	До 2	20	На указанном участке ориентировочной площадью 127 квадратных метров произрастает поросль терна, частично данные поросли высохшие.	127

Подписи:

Сайфулин А.А.

Смыков А.А.

Ашихин С.А.

УТВЕРЖДАЮ
Исполняющий обязанности главы
Молдаванского сельского
поселения Крымского района
 А.А. Сайфулин
«31» октября 2024 г.

АКТ № 4

«31» октября 2024 г.

с. Молдаванское

Мы, нижеподписавшиеся, комиссия в составе:

1. Сайфулин А.А. – исполняющий обязанности главы Молдаванского сельского поселения;
2. Смыков А.А. – заместитель главы Молдаванского сельского поселения;
3. Ашихин С.А. – руководитель проектов ООО «Арх Гео проект».

Провели комиссионное обследование зеленых насаждений, расположенных по адресу: Краснодарский край, Крымский район, район п. Виноградного вблизи участка с к/н 23:15:0825000:1165

в целях проведения работ: расчистка от поросли (кустарника) при проведении охранно спасательных археологических работ (раскопок) для последующего проведения первого этапа строительство газопровода Анастасиевская- Новороссийск 2 нитка, км 19 - км 43 (подключение газопровода к МГ «Починки-Анапа» км 1566,5 и МГ «Писаревка-Анапа» км 764,5) в составе стройки Газопровод Анастасиевская-Новороссийск, 2 нитка (код стройки 051-2005859)» (далее – Объект) в соответствии с Проектной документацией «Корректировка Раздела Охрана объектов культурного наследия по результатам проведения археологических разведок на территории линейного земельного участка для размещения объекта «Газопровод Анастасиевская- Новороссийск, 2 нитка» 1 этап: строительство газопровода Анастасиевская- Новороссийск 2 нитка, км 19 – км 43 (подключение газопровода к МГ «Починки-Анапа» км 1566,5 и МГ

«Писаревка-Анапа км 764,5)», расположенного: Крымский район Краснодарского края», согласованной Управлением государственной охраны объектов культурного наследия Краснодарского края.


Наименование породы: терн (терновник),

Площадь зарастания: работы проводиться на участке ориентировочной площадью 127 квадратных метрах, с ориентировочной плотностью зарастания кустарником 5-6 штук на 1 кв. метр.

При визуальном осмотре участка обнаружено: в ходе комиссионного обследования было установлено, что вблизи посёлка Виноградного на землях не относящихся к землям расположенных в границах населенного пункта при проведении проведения охранно спасательных археологических работ (раскопок) необходимо произвести расчистку земельного участка от поросли терна. При визуальном осмотре следов культивирования или обработки данного участка не выявлено.

Решение комиссии: произвести расчистку участка в приложении участка от поросли терна.

Подписи членов комиссии:



Сайфулин А.А.

Смыков А.А.

Ашихин С.А.