

**ОПИСАНИЕ ГРАНИЦ ПУБЛИЧНОГО СЕРВИТУТА**  
**Публичный сервитут для использования земельных участков и земель в целях размещения (строительства и эксплуатации) ВЛ 220 кВ Ударная ТЭС – Киевская**  
(наименование объекта, местоположение границ которого описано  
(далее - объект))

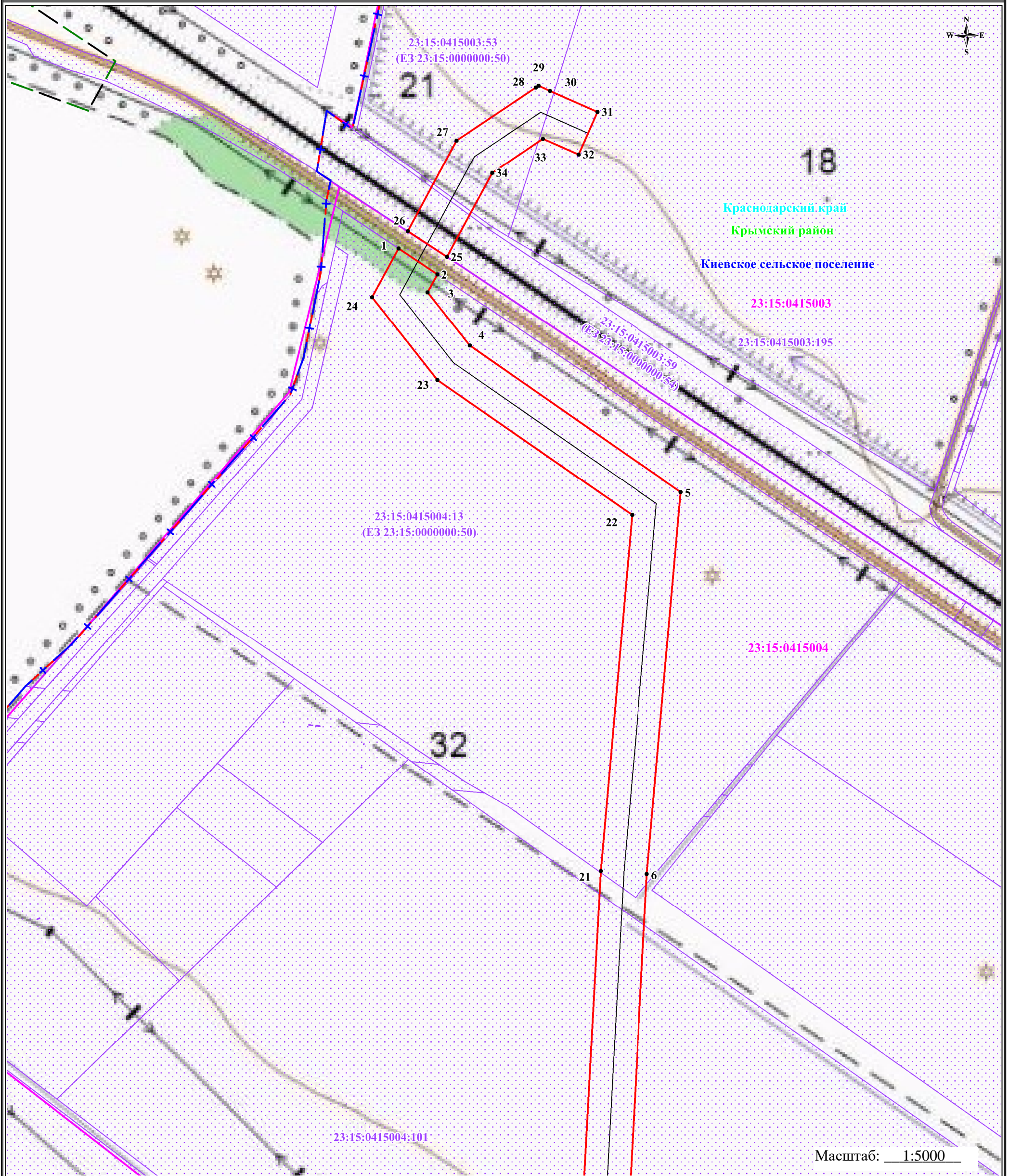
**Раздел 1**

Сведения об объекте		
N п/п	Характеристики объекта	Описание характеристик
1	2	3
1	Местоположение объекта	Краснодарский край, Крымский район
2	Площадь объекта +/- величина погрешности определения площади (Р +/- Дельта Р)	322 253 кв. м ± 199 кв. м
3	Иные характеристики объекта	Публичный сервитут для использования земельных участков и земель в целях размещения (строительства и эксплуатации) ВЛ 220 кВ Ударная ТЭС – Киевская сроком действия 49 лет в интересах Публичного акционерного общества «Федеральная сетевая компания Единой энергетической системы» , ИНН: 4716016979, ОГРН: 1024701893336, почтовый адрес: 121353, г. Москва, ул. Беловежская, дом №4. Адрес электронной почты: priem@ug.cius-ees.ru, телефон: +7 (8793)-40-28-58, 40-28-01

<b>Местоположение публичного сервитута: Краснодарский край, Крымский район</b>			
<b>Система координат</b>		<b>МСК-23, Зона 1</b>	
<b>Метод определения координат</b>		<b>Аналитический</b>	
<b>Обозначение характерных точек границ публичного сервитута</b>	<b>Координаты, м</b>		
	<b>X</b>	<b>Y</b>	<b>Средняя квадратическая погрешность положения характерной точки (Mt), м</b>
<b>1</b>	<b>2</b>	<b>3</b>	<b>4</b>
1	479827.64	1288760.79	0,10
2	479791.99	1288814.27	0,10
3	479767.26	1288800.93	0,10
4	479693.91	1288858.73	0,10
5	479492.19	1289149.32	0,10
6	478966.62	1289102.66	0,10
7	478232.62	1289062.88	0,10
8	477649.92	1288626.35	0,10
9	477189.78	1288615.34	0,10
10	476102.78	1287621.12	0,10
11	476118.49	1287394.87	0,10
12	476043.46	1287364.35	0,10
13	476067.58	1287305.07	0,10
14	476164.08	1287344.32	0,10
15	476185.93	1287353.50	0,10
16	476184.46	1287368.77	0,10
17	476168.76	1287594.74	0,10
18	477215.28	1288551.93	0,10
19	477671.91	1288562.86	0,10
20	478255.46	1289000.02	0,10
21	478971.18	1289038.81	0,10
22	479460.81	1289082.29	0,10
23	479646.79	1288814.38	0,10
24	479760.66	1288724.64	0,10
1	479827.64	1288760.79	0,10
25	479816.16	1288827.32	0,10
26	479851.36	1288773.58	0,10
27	479975.88	1288840.78	0,10
28	480048.69	1288949.46	0,10
29	480051.18	1288953.11	0,10
30	480044.00	1288969.12	0,10
31	480015.41	1289034.13	0,10
32	479956.82	1289008.36	0,10
33	479978.34	1288959.44	0,10
34	479931.53	1288889.57	0,10
25	479816.16	1288827.32	0,10



### Схема расположения границ публичного сервитута



Масштаб: 1:5000

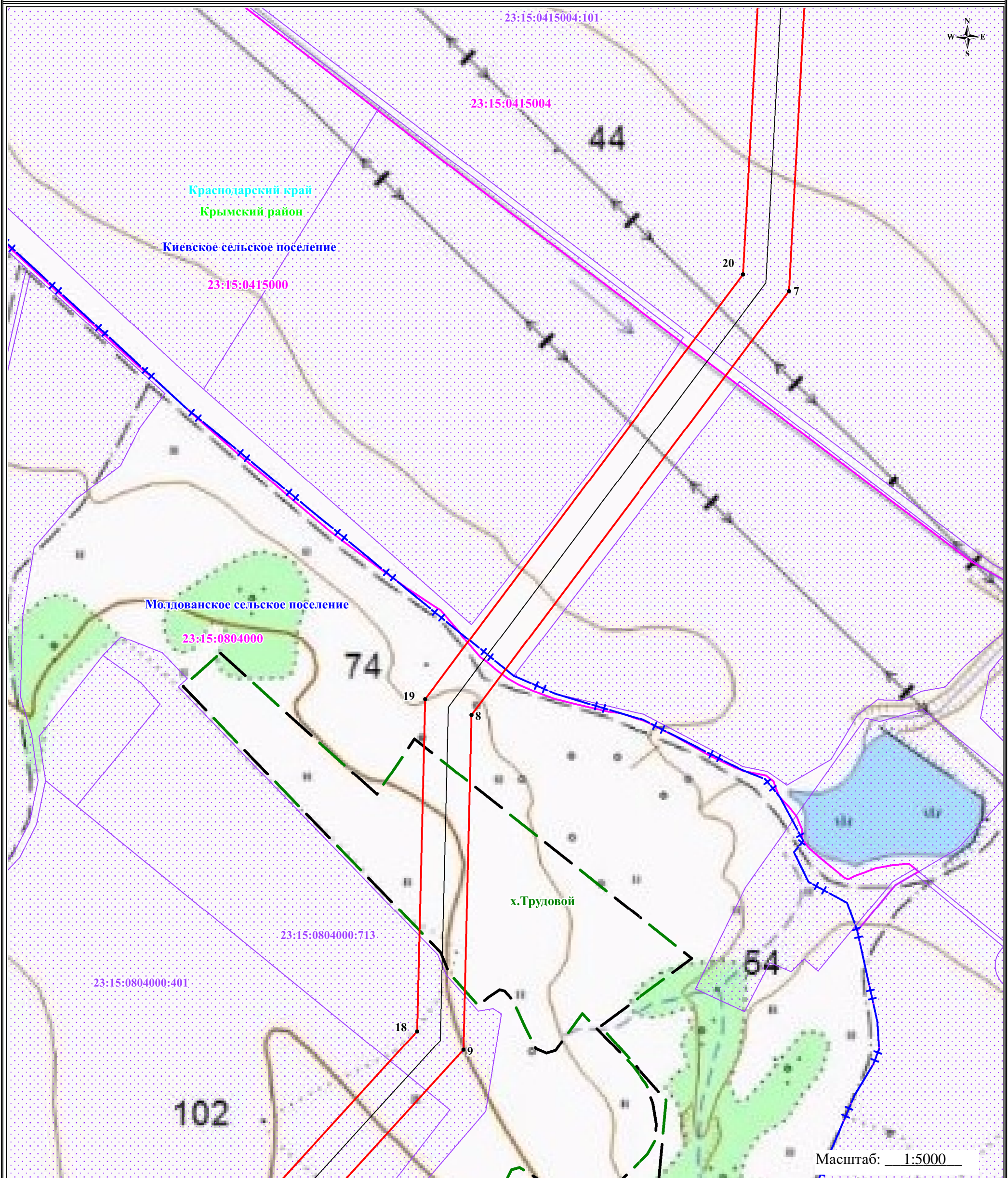
Выноска 1

**Используемые условные знаки и обозначения:**

- проектные границы публичного сервитута;
- местоположение инженерного сооружения;
- 1 - характерные точки проектных границ публичного сервитута;
- 23:15:0415004:13 - границы и кадастровые номера земельных участков, в отношении которых испрашивается публичный сервитут;
- 23:15:0415000 - границы и номера кадастровых кварталов, в отношении которых испрашивается публичный сервитут.

- Условные границы административно-территориальных образований:**
- + х.Трудовой - границы и наименование населенного пункта;
  - Киевское сельское поселение -границы и наименование поселения;
  - Крымский район -границы и наименование муниципального района, городского округа;
  - Краснодарский край -наименование субъекта.

### Схема расположения границ публичного сервитута



Масштаб: 1:5000

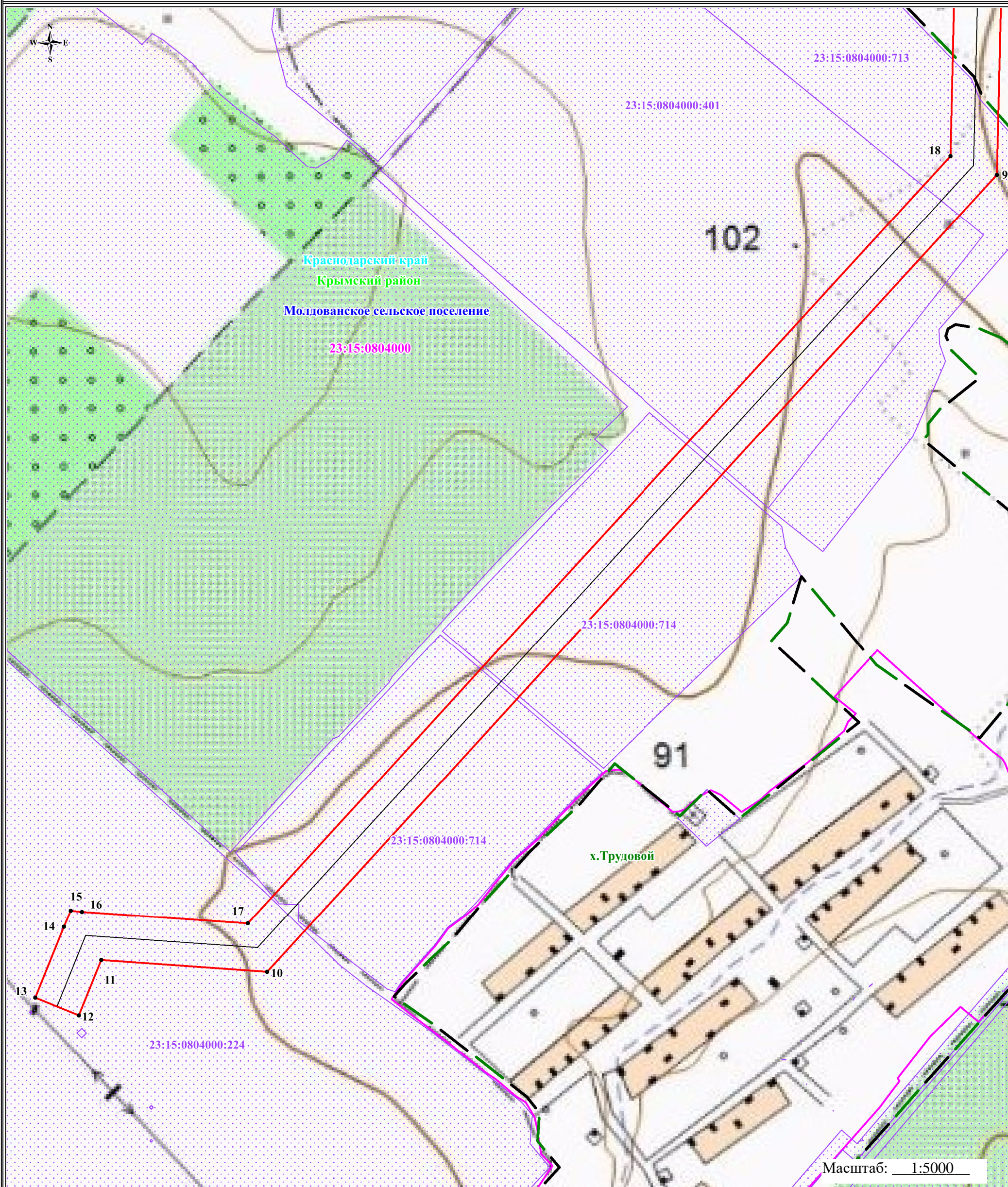
Выноска 2

Используемые условные знаки и обозначения:

- проектные границы публичного сервитута;
- местоположение инженерного сооружения;
- 1 - характерные точки проектных границ публичного сервитута;
- 23:15:0415004:13 - границы и кадастровые номера земельных участков, в отношении которых испрашивается публичный сервитут;
- 23:15:0415000 - границы и номера кадастровых кварталов, в отношении которых испрашивается публичный сервитут.

- Условные границы административно-территориальных образований:
- + х.Трудовой - границы и наименование населенного пункта;
  - Киевское сельское поселение - границы и наименование поселения;
  - Крымский район - границы и наименование муниципального района, городского округа;
  - Краснодарский край - наименование субъекта.

### Схема расположения границ публичного сервитута



Масштаб: 1:5000

Выноска 3

#### Используемые условные знаки и обозначения:

- проектные границы публичного сервитута;
- местоположение инженерного сооружения;
- характерные точки проектных границ публичного сервитута;
- 23:15:0415004:13 - границы и кадастровые номера земельных участков, в отношении которых испрашивается публичный сервитут;
- 23:15:0415000 - границы и номера кадастровых кварталов, в отношении которых испрашивается публичный сервитут.

- Условные границы административно-территориальных образований:
- + х.Трудовой - границы и наименование населенного пункта;
  - Киевское сельское поселение -границы и наименование поселения;
  - Крымский район -границы и наименование муниципального района, городского округа;
  - Краснодарский край -наименование субъекта.